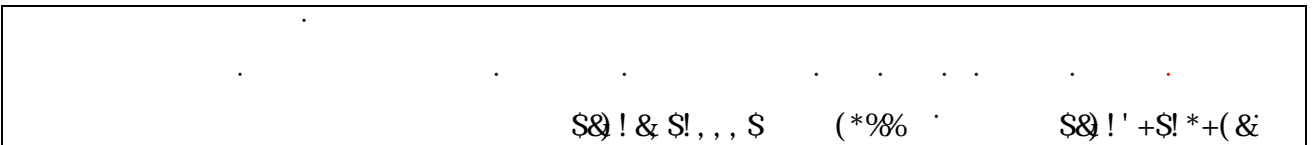
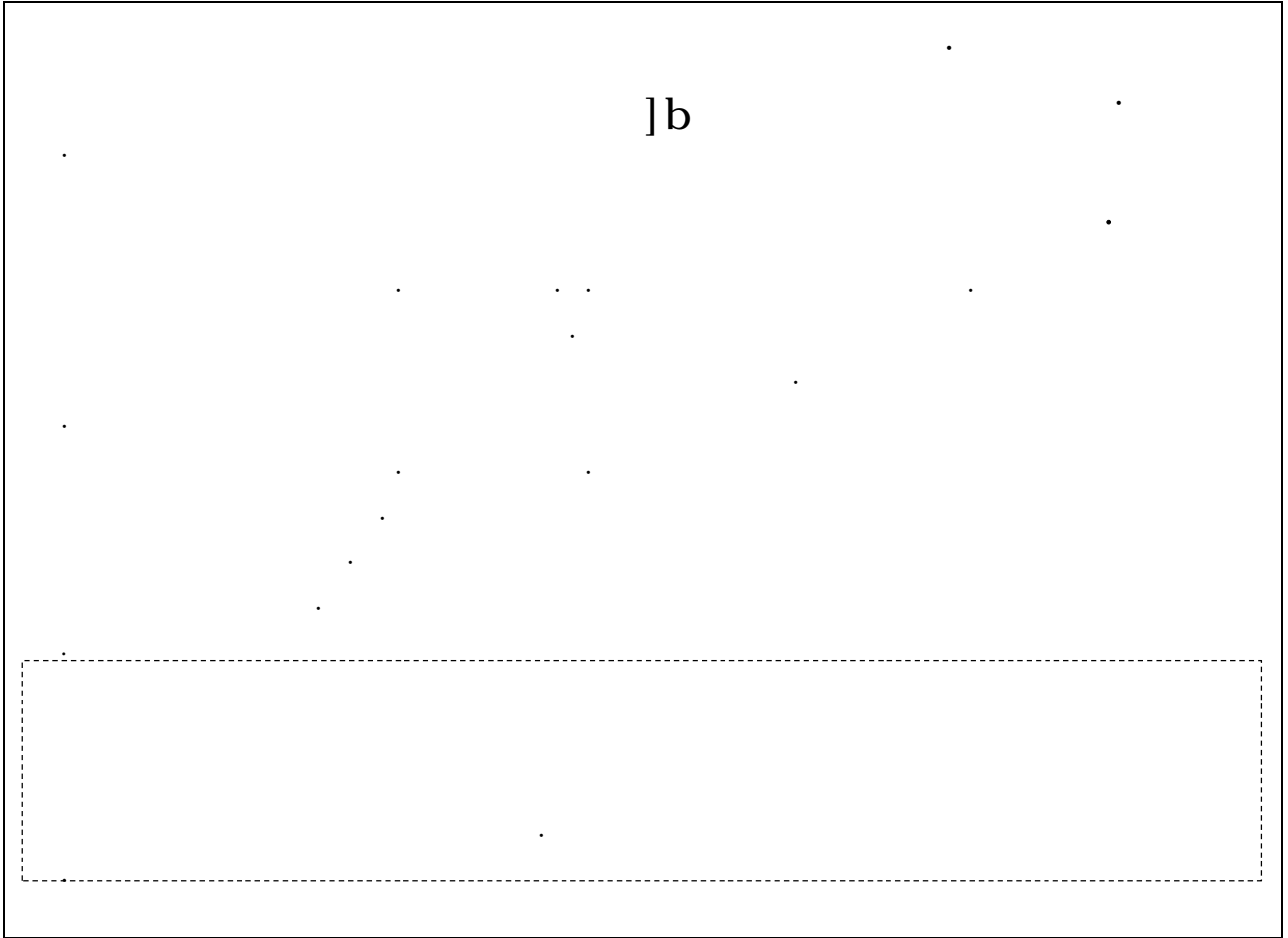


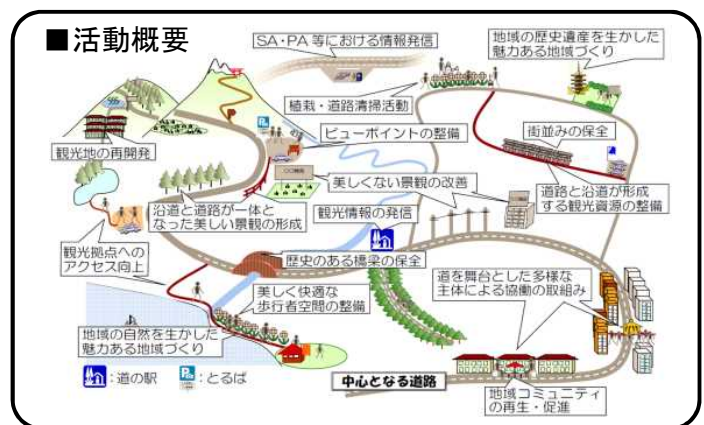
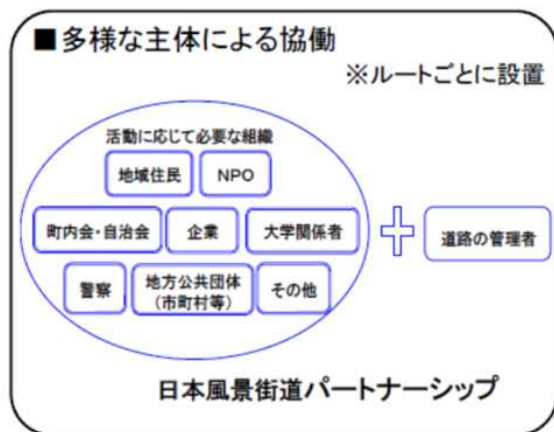
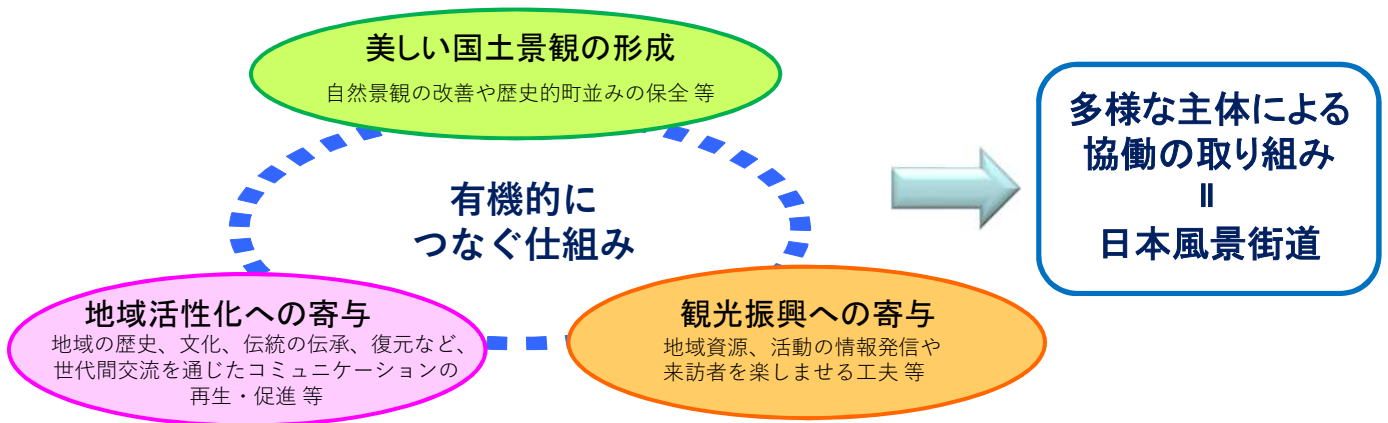
]b



日本風景街道とは



道路ならびにその沿道や周辺地域を舞台に、多様な主体による協働のもと、景観、自然、歴史、文化等の地域資源や個性を活かした美しい国土景観の形成を図り、観光の振興や地域の活性化に寄与する取組みです。平成19年のルート登録開始以降、現在、全国で142ルートが登録されています。



美しい国土景観の形成
「枝垂れ桜」と「かやぶき古民家」
(新潟県糸魚川市)



地域活性化への寄与
道の駅で体験学習「刺し網体験」
(石川県珠洲市)



観光振興への寄与
「寄れっ茶屋」
(新潟県佐渡市)

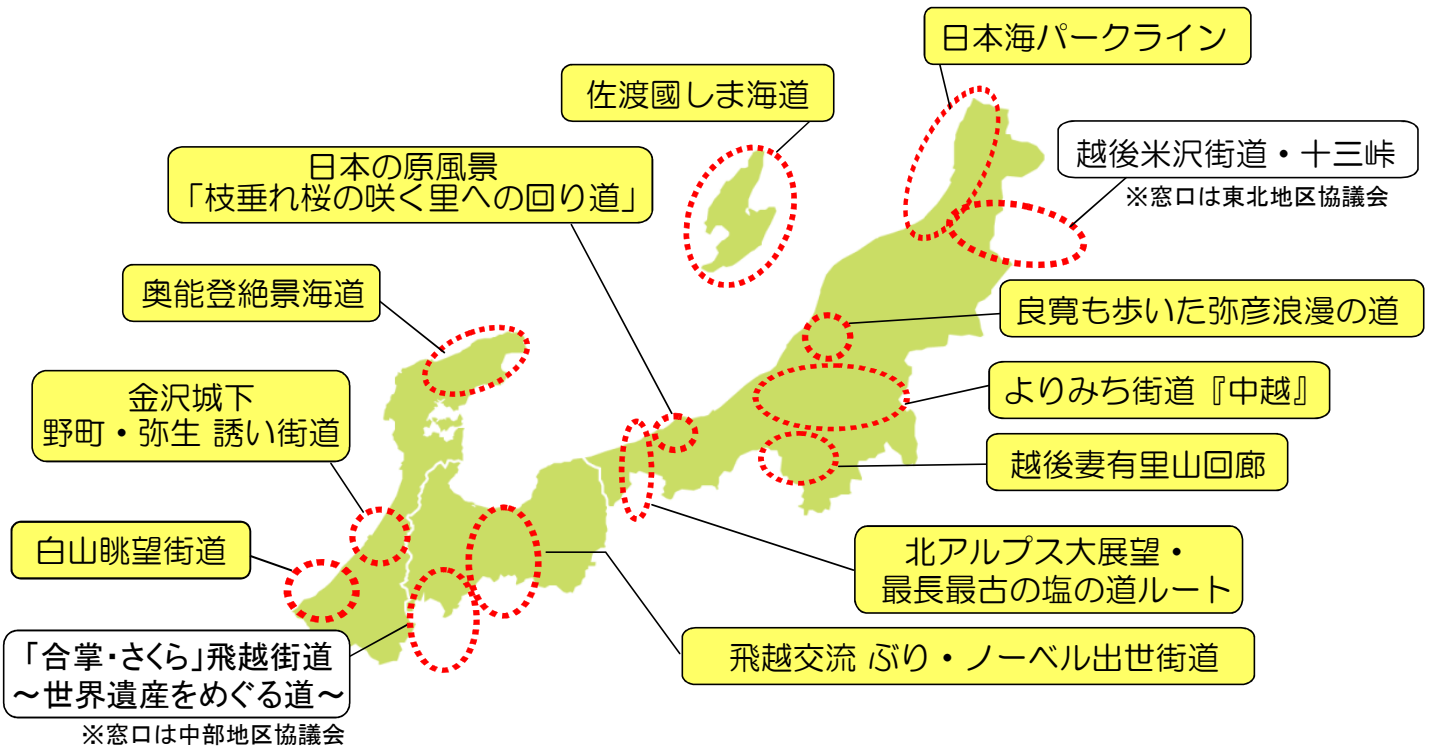
【参考】

「北陸の風景街道」ホームページ

<http://www.hrr.mlit.go.jp/road/hokuriku-fukeikaidou/index.html>



北陸 風景街道登録ルート一覧



北陸地域 合計13ルート
(新潟県8ルート、富山県2ルート、石川県3ルート)

※全国では、142ルートが登録(R1.9時点)

【参考】第12回 北陸風景街道交流会議の様子

- 開催日:平成30年11月13日
- 会場:新潟県村上市「村上市生涯学習推進センター」





大野亀と花「トビシマカンゾウ」



北沢浮遊選鉱場



矢島・経島



朱鷺

第13回 北陸 風景街道交流会議 in 佐渡

開催日 令和元年10月30日(水)～10月31日(木)

■ 30日(水) 交流会議

■ 31日(木) 現地見学会

会場 きらりうむ佐渡

(住所:新潟県佐渡市相川三町目浜町18番地1)



日本風景街道登録ルート(13箇所/北陸管内)

- 日本海パークライン ●北アルプス大展望・最長最古の塩の道ルート
- 金沢城下野町・弥生誘い街道 ●奥能登絶景海道
- 良寛も歩いた弥彦浪漫の道 ●日本の原風景「枝垂れ桜の咲く里への回り道」
- 飛越交流ふり・ノーベル出世街道 ●よりみち街道「中越」
- 越後妻有里山回廊 ●佐渡國しま海道 ●越後米沢街道・十三峠
- 白山眺望街道 ●「合掌・さくら」飛越街道～世界遺産をめぐる道～

プログラム

1日目 > 10月30日(水)

■交流会議 会場:きらりうむ佐渡 講堂

14:00	■開会挨拶 主催者挨拶 国土交通省 北陸地方整備局 道路部長 岩見 吉輝 開催地挨拶 佐渡市副市長 伊藤 光
14:10	■話題提供 演題①: 日本風景街道における今後の展開 国土交通省 道路局 環境安全・防災課 課長補佐 青柳 敬直 演題②: 北陸風景街道の「表彰制度の導入」と「Instagram開設」について 国土交通省 北陸地方整備局 地域道路課
14:50	■各ルートによる意見交換 内容: 各ルートの活動状況・課題など (各ルート10分程度) 【アドバイザー】 NPO法人日本風景街道コミュニティ理事/オフィス・ウスイ代表 臼井 純子 ■風景街道登録に向けて 魚津市
17:10	閉会

■交流会 会場:ホテル万長

18:00~

2日目 > 10月31日(木)

■現地見学会 集合場所:きらりうむ佐渡

◆ 小木コース ◆

テーマ: 「宿根木の町並み」

9:00 ~ 11:20
・北沢浮遊選鉱場
・宿根木散策
・佐渡汽船(小木港)

◆ 両津コース ◆

テーマ: 「トキ」

9:10 ~ 11:40
・北沢浮遊選鉱場
・トキの森公園
・佐渡汽船(両津港)

問い合わせ先

北陸風景街道協議会事務局 担当: 高崎、中村、松田
Tel: 025-370-6742 Fax: 025-280-8917