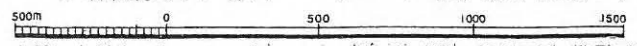


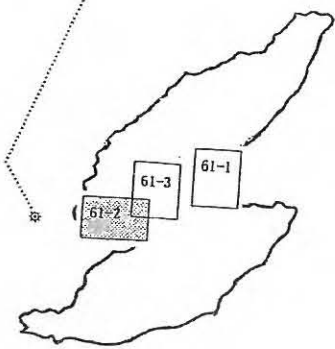
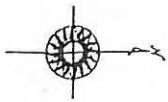
この地図は、国土地理院長の承認を得て、同院発行の2万5千分の1地形図を複製したものである。(承認番号 平22業複、第296号)  
 承認を得て作成した複製品を第三者がさらに複製する場合には、国土地理院の長の承認を得なければならない。

平成23年4月1日 告示  
 平成23年4月1日 実施

- A : A 類型
- B : B 類型
- C : C 類型



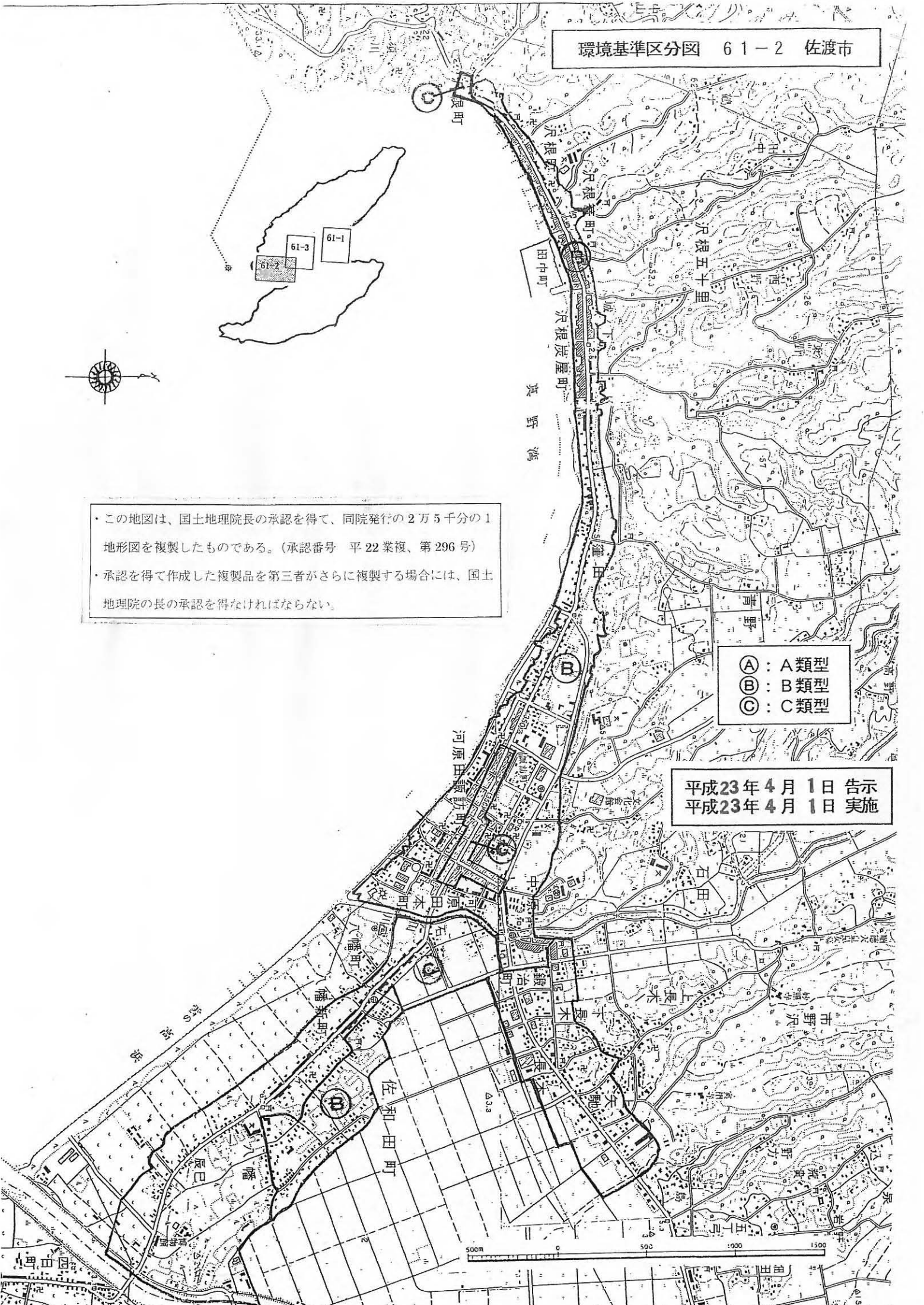
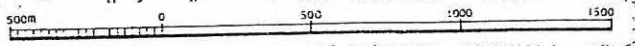
環境基準区分図 61-2 佐渡市



・この地図は、国土地理院長の承認を得て、同院発行の2万5千分の1地形図を複製したものである。(承認番号 平22業複、第296号)  
・承認を得て作成した複製品を第三者がさらに複製する場合には、国土地理院の長の承認を得なければならない。

Ⓐ : A類型  
Ⓑ : B類型  
Ⓒ : C類型

平成23年4月1日 告示  
平成23年4月1日 実施



環境基準区分図 61-3 佐渡市



61-2 61-3 61-1

堂林山  
△228.1

金井町

新保川

真光寺

平清水

上野口

中興

千種

西方

別根

新保

本屋敷

丹下坂

泉

立野

野口

町小路

鳥越

石田

大馳

平成23年4月1日 告示  
平成23年4月1日 実施

- Ⓐ : A類型
- Ⓑ : B類型
- Ⓒ : C類型

