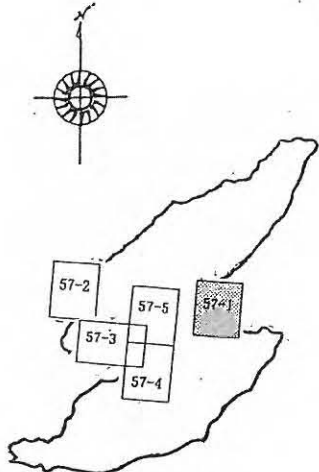
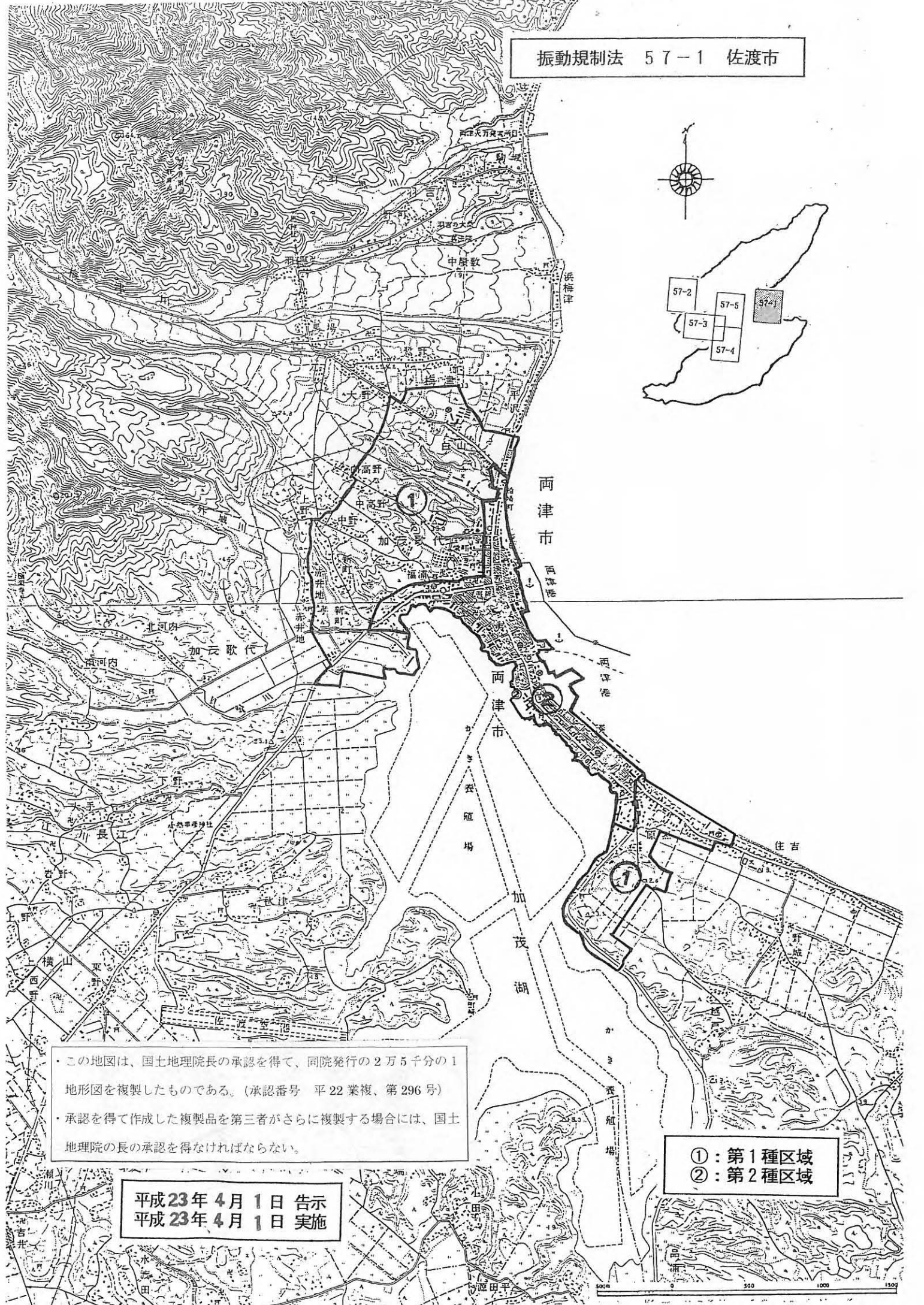


振動規制法 57-1 佐渡市



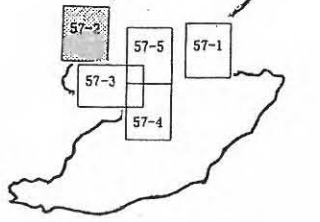
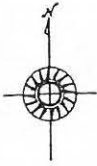
・この地図は、国土地理院長の承認を得て、同院発行の2万5千分の1地形図を複製したものである。(承認番号 平22業複、第296号)
 ・承認を得て作成した複製品を第三者がさらに複製する場合には、国土地理院の長の承認を得なければならない。

平成23年4月1日 告示
 平成23年4月1日 実施

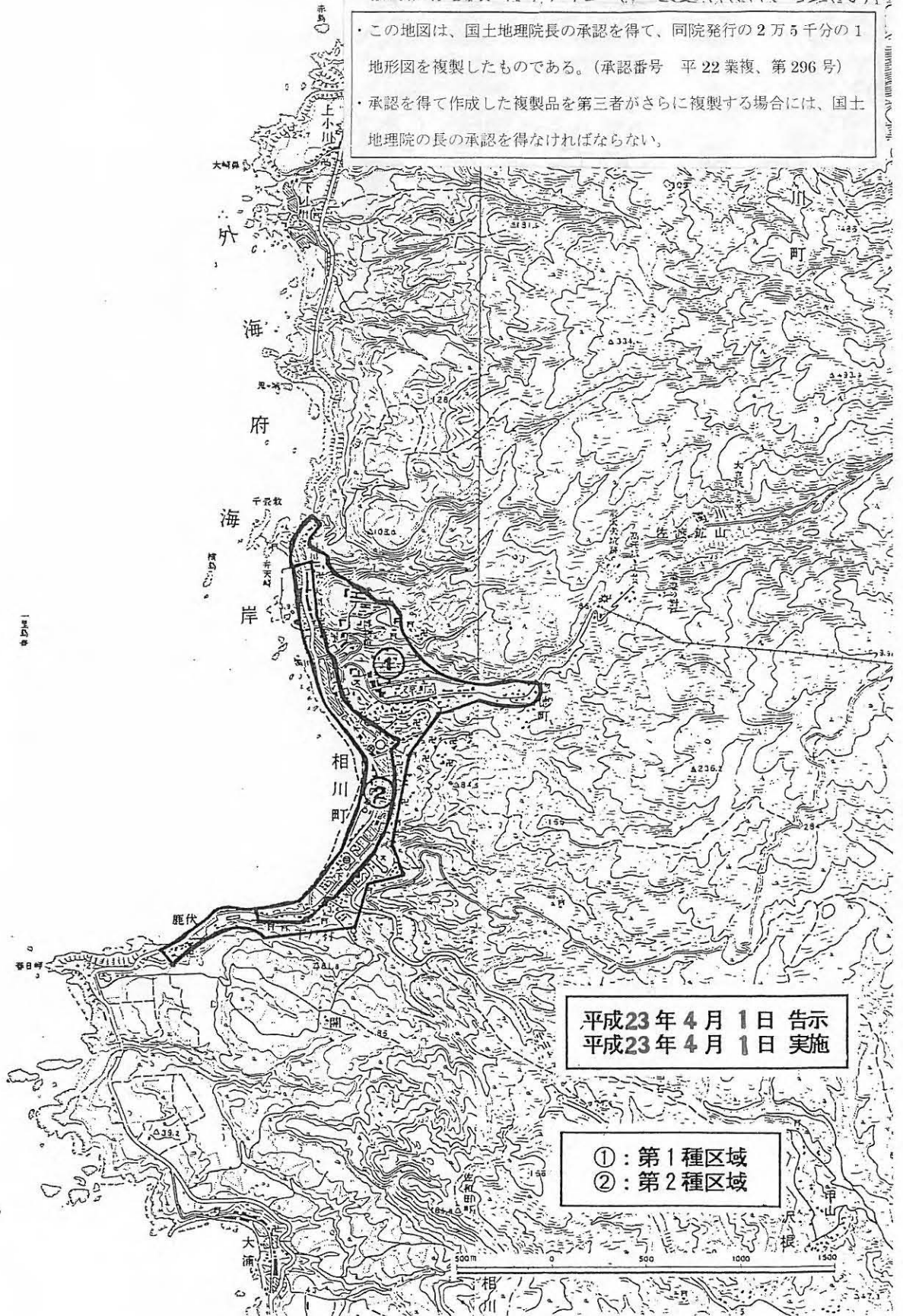
①：第1種区域
 ②：第2種区域



振動規制法 57-2 佐渡市



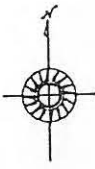
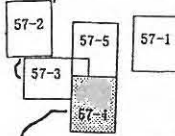
・この地図は、国土地理院長の承認を得て、同院発行の2万5千分の1地形図を複製したものである。(承認番号 平22業複、第296号)
・承認を得て作成した複製品を第三者がさらに複製する場合には、国土地理院の長の承認を得なければならない。



平成23年4月1日 告示
平成23年4月1日 実施

①：第1種区域
②：第2種区域

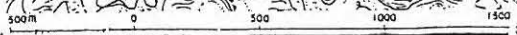
振動規制法 57-4 佐渡市



・この地図は、国土地理院長の承認を得て、同院発行の2万5千分の1地形図を複製したものである。(承認番号 平22業複、第296号)
・承認を得て作成した複製品を第三者がさらに複製する場合には、国土地理院の長の承認を得なければならない。

平成23年4月1日 告示
平成23年4月1日 実施

①：第1種区域
②：第2種区域



振動規制法 57-5 佐渡市

この地図は、国土地理院長の承認を得て、同院発行の2万5千分の1地形図を複製したものである。(承認番号 平22業複、第296号)
承認を得て作成した複製品を第三者がさらに複製する場合には、国土地理院の長の承認を得なければならない。

①：第1種区域
②：第2種区域

平成23年4月1日 告示
平成23年4月1日 実施

0 500 1000 1500