

佐渡市沿岸地区海岸防波堤等老朽化対策事業計画
高瀬漁港海岸 平面図

縮尺	着工年度	事業種別	海岸管理者	海岸保全区域指定	都道府県	所管
1:2,500	平成30年度	老朽化	佐渡市	昭和33年12月16日	新潟県	離島



高瀬漁港海岸

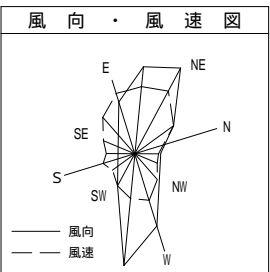
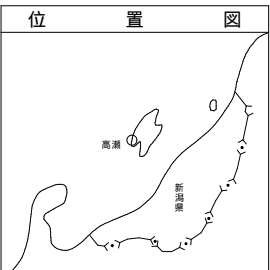


高瀬漁港区域
昭和27年11月10日 農林省告示第577号
告示資料より復元した区域線

新潟県
昭和33年12月16日 告示第...号
資料より復元した指定線

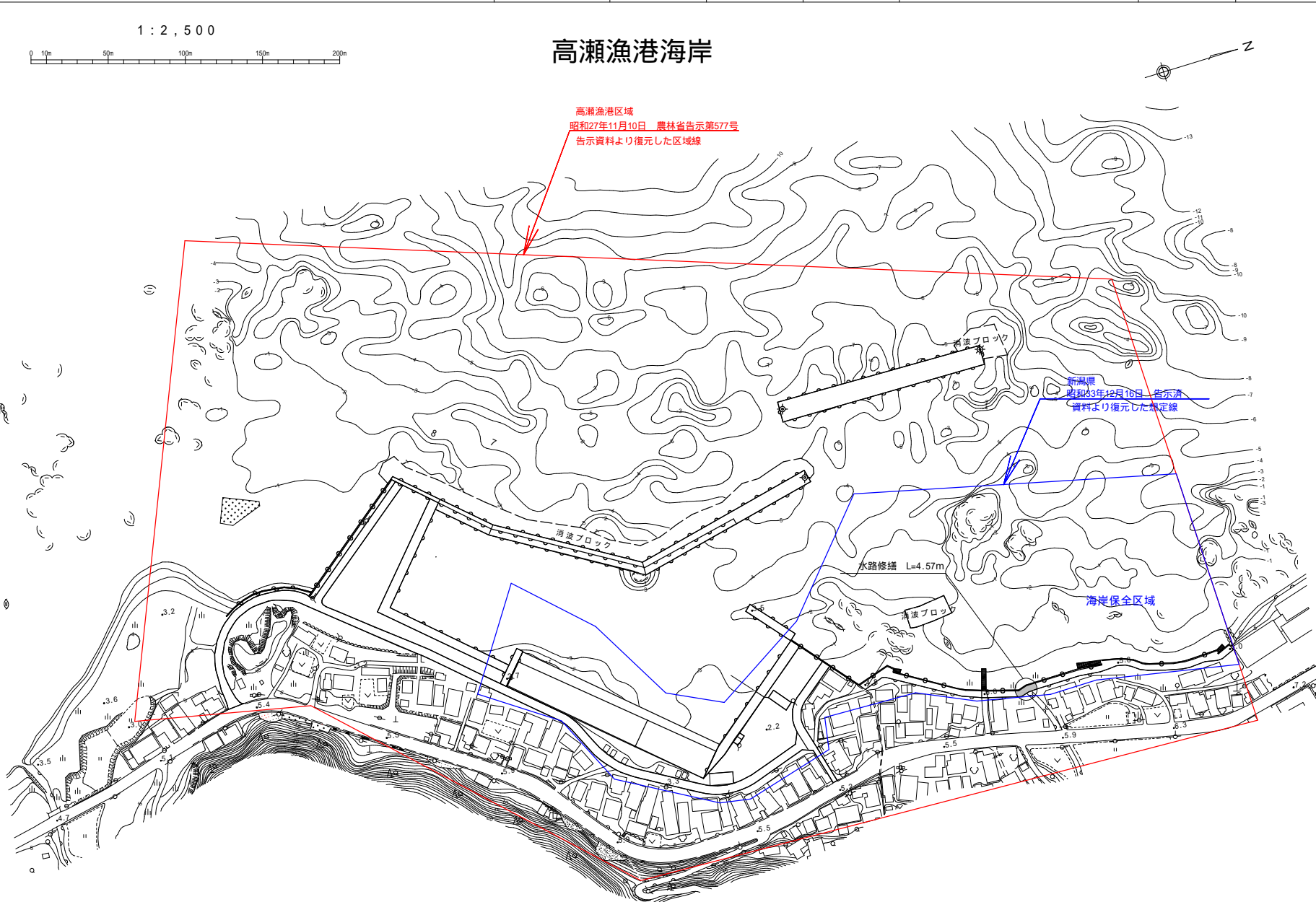
水路修繕 L=4.57m

海岸保全区域



H . H . W . L	+0.76
H . W . L	+0.42
M . W . S	+0.19
L . W . L	-0.03
D . L	± 0 . 0 0
L . L . W . L	-0.39

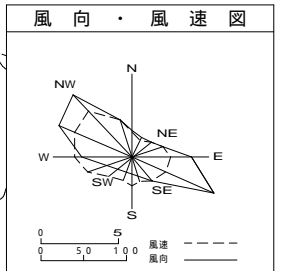
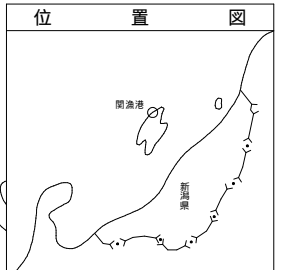
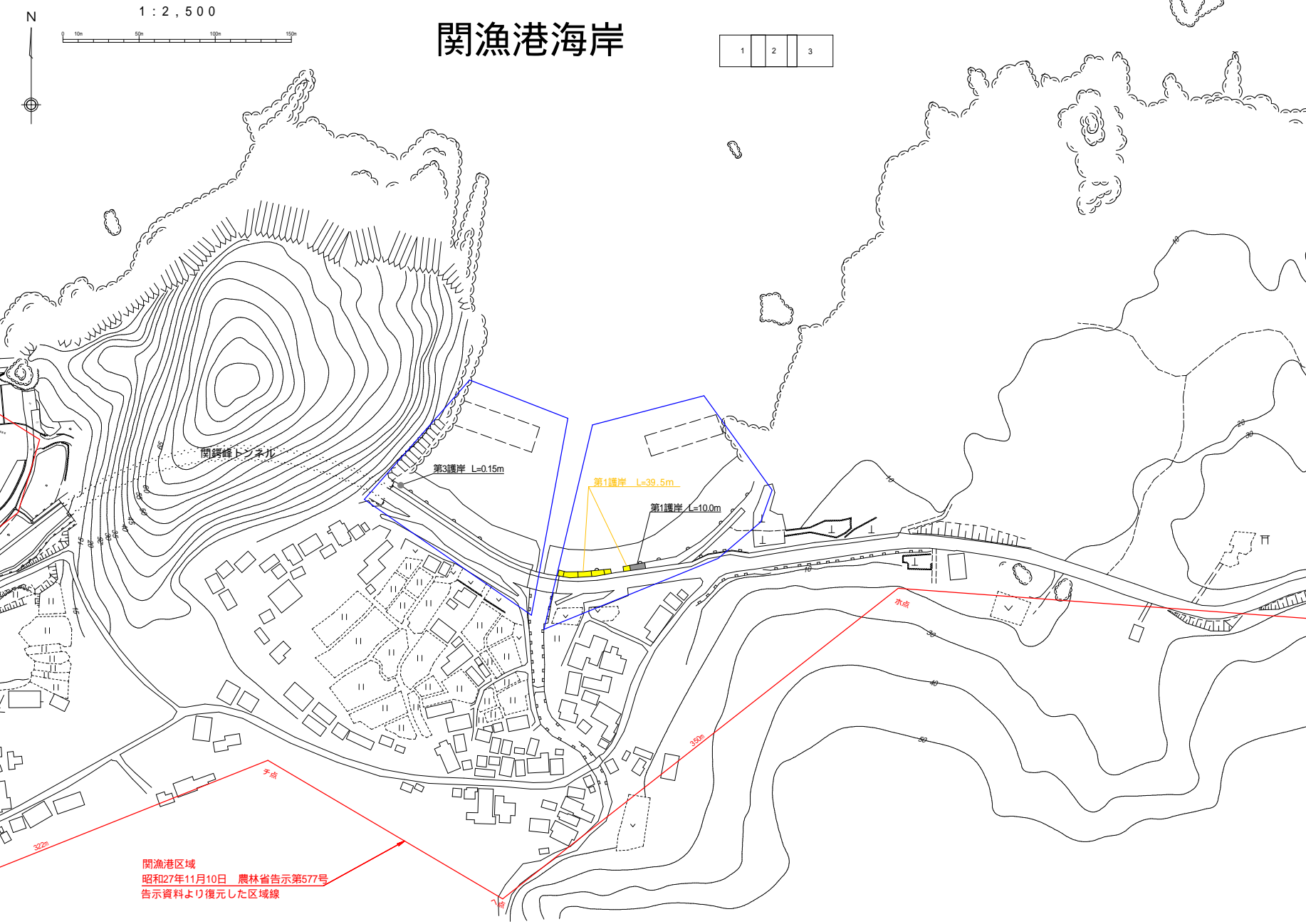
■	令和 元年度まで実施済区間
■	令和 2年度実施区間
■	令和 3年度要求・要望区間
■	令和 4年度以降区間
■	単独事業



佐渡市沿岸地区海岸堤防等老朽化対策事業計画

関漁港海岸 平面図

縮尺	着工年度	事業種別	海岸管理者	海岸保全区域指定	都道府県	所管	漁港区域図
1:2,500	平成30年度	老朽化	佐渡市	昭和33年12月16日	新潟県	離島	



潮位図 (Tide Level Diagram)

H.H.W.L	+0.76
H.W.L	+0.42
M.S.L	+0.19
T.M.S.L	+0.186
L.W.L	-0.03
C.D.L	±0.00
L.L.W.L	-0.39
O.D.L	-1.49

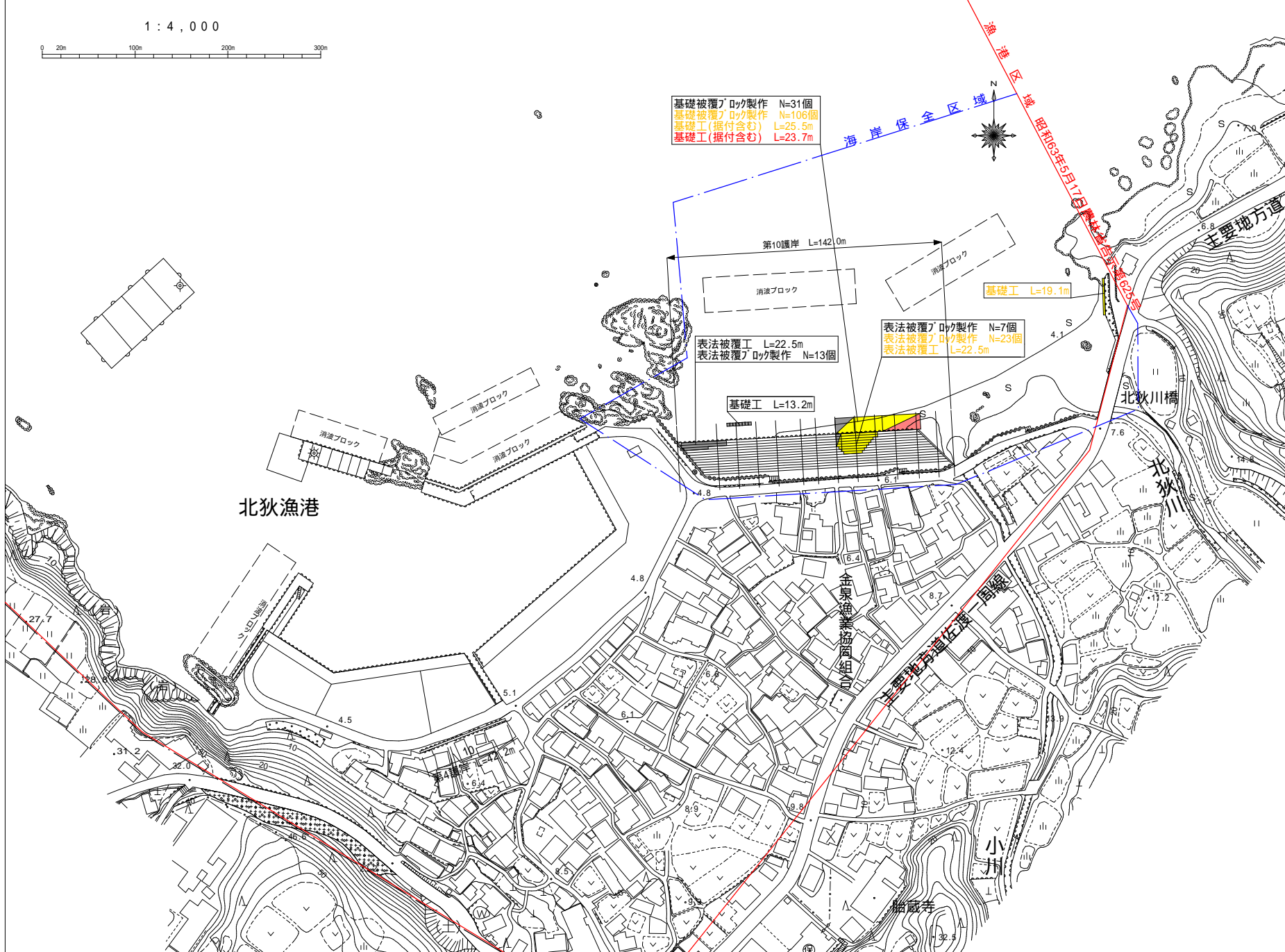
凡例 (Legend)

- 令和 元年度まで実施済区間 (Completed area by Heisei 30)
- 令和 2年度実施区間 (Area to be implemented in Heisei 31)
- 令和 3年度要求・要望区間 (Area requested in Heisei 31)
- 令和 4年度以降区間 (Area to be implemented from Heisei 32 onwards)
- 単独事業 (Individual project)

開漁港区域
 昭和27年11月10日 農林省告示第577号
 告示資料より復元した区域線

佐渡市沿岸地区海岸保全施設整備 (海岸堤防等老朽化対策)事業計画平面図

縮尺	着工年度	事業種別	海岸管理者	海岸保全区域指定	都道府県	所管	漁港区域図
1:2,500	平成31年度	老朽化	佐渡市	昭和33年12月16日	新潟県	離島	



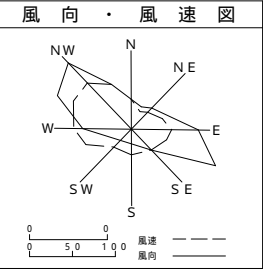
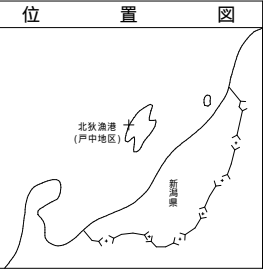
基礎被覆ブロック製作 N=31個
 表法被覆ブロック製作 N=108個
 基礎工(据付含む) L=25.5m
 基礎工(据付含む) L=23.7m

表法被覆工 L=22.5m
 表法被覆ブロック製作 N=13個

表法被覆ブロック製作 N=7個
 表法被覆ブロック製作 N=231個
 表法被覆工 L=22.5m

基礎工 L=13.2m

基礎工 L=19.1m



潮位図

H. H. W. L	+0.76
H. W. L	+0.42
M. S. L	+0.19
D. L	±0.00
L. W. L	-0.03
L. L. W. L	-0.39

凡例

- 令和 元年度まで実施済区間
- 令和 2年度実施区間
- 令和 3年度要求・要望区間
- 令和 4年度以降区間
- 単独事業