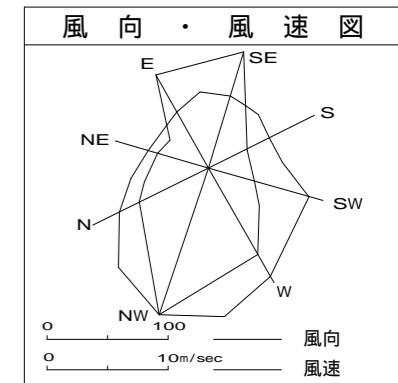
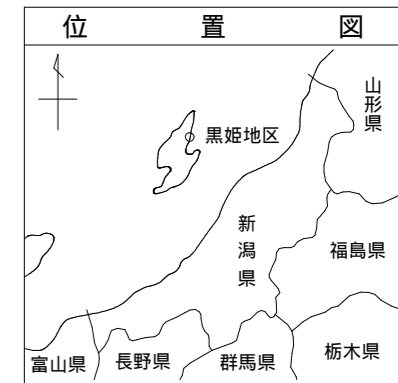
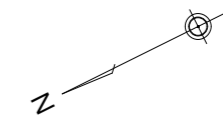

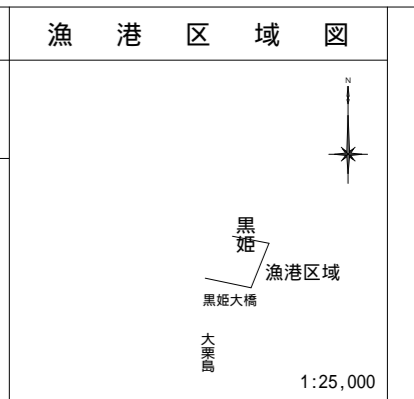


# 海岸保全施設整備事業 黒姫漁港海岸 (海岸堤防等老朽化対策) 平面図

漁港番号	種 別	所 管	事業主体	管 理 者	施 工 場 所
2210390	第 1 種	離 島	佐 渡 市	佐 渡 市	新 潟 県 佐 渡 市 黒 姫

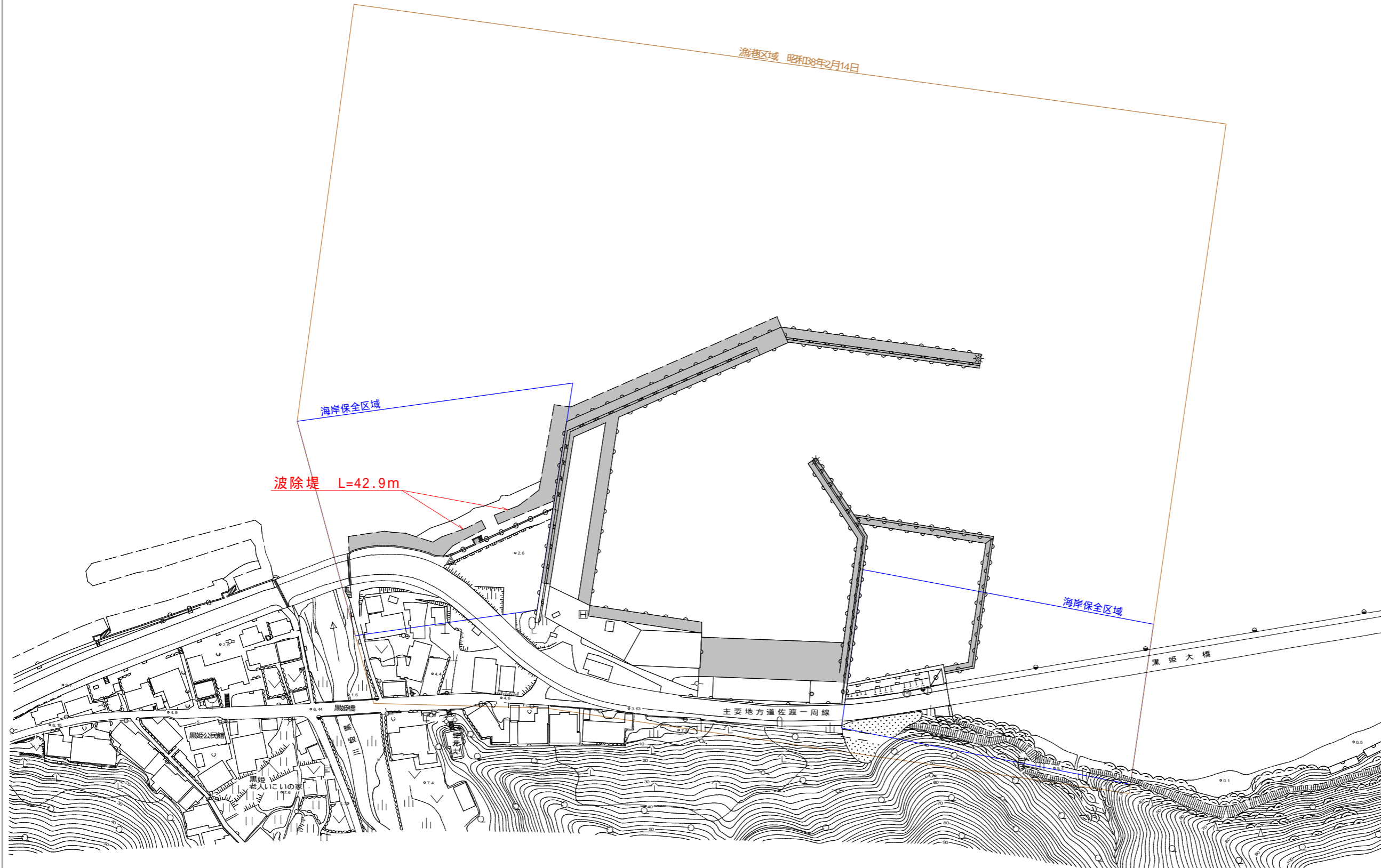


潮 位 図

H.H.W.L	+0.840
H.W.L	+0.410
M.S.L	+0.180
L.W.L	-0.030
D.L	±0.000
L.L.W.L	-0.420

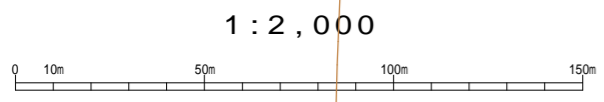
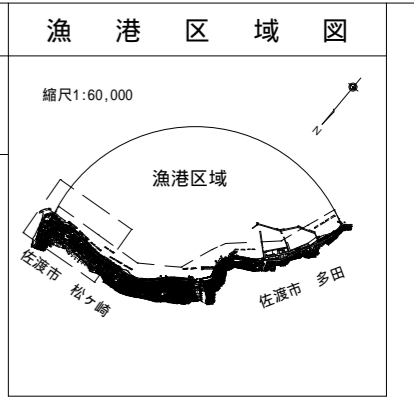
凡 例

- 令和2年度まで実施済区間
- 令和3年度実施区間
- 令和4年度要求・要望区間
- 令和5年度以降区間
- 単独事業



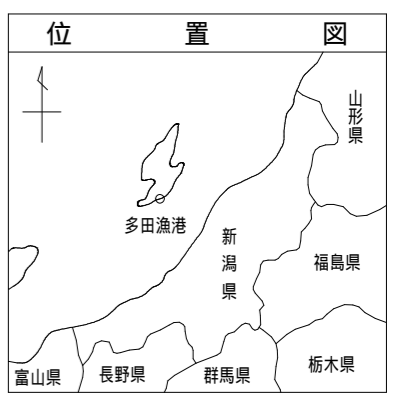
# 海岸保全施設整備事業 多田漁港海岸 (海岸堤防等老朽化対策) 平面図 1/4

漁港番号	種別	所管	事業主体	管理者	施工場所
2210330	第1種	離島	佐渡市	佐渡市	新潟県佐渡市多田・松ヶ崎



多田漁港区域  
昭和27年11月10日 農林省告示第577号  
告示資料より復元した区域線

海岸保全区域  
昭和62年2月20日 新潟県告示第418号  
告示資料より復元した区域線

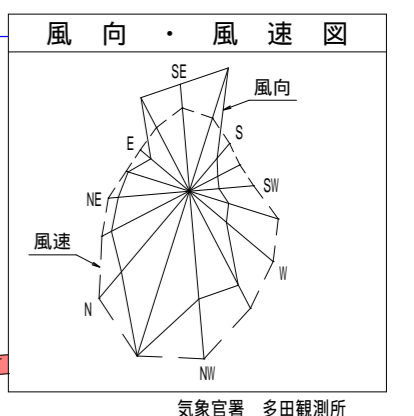
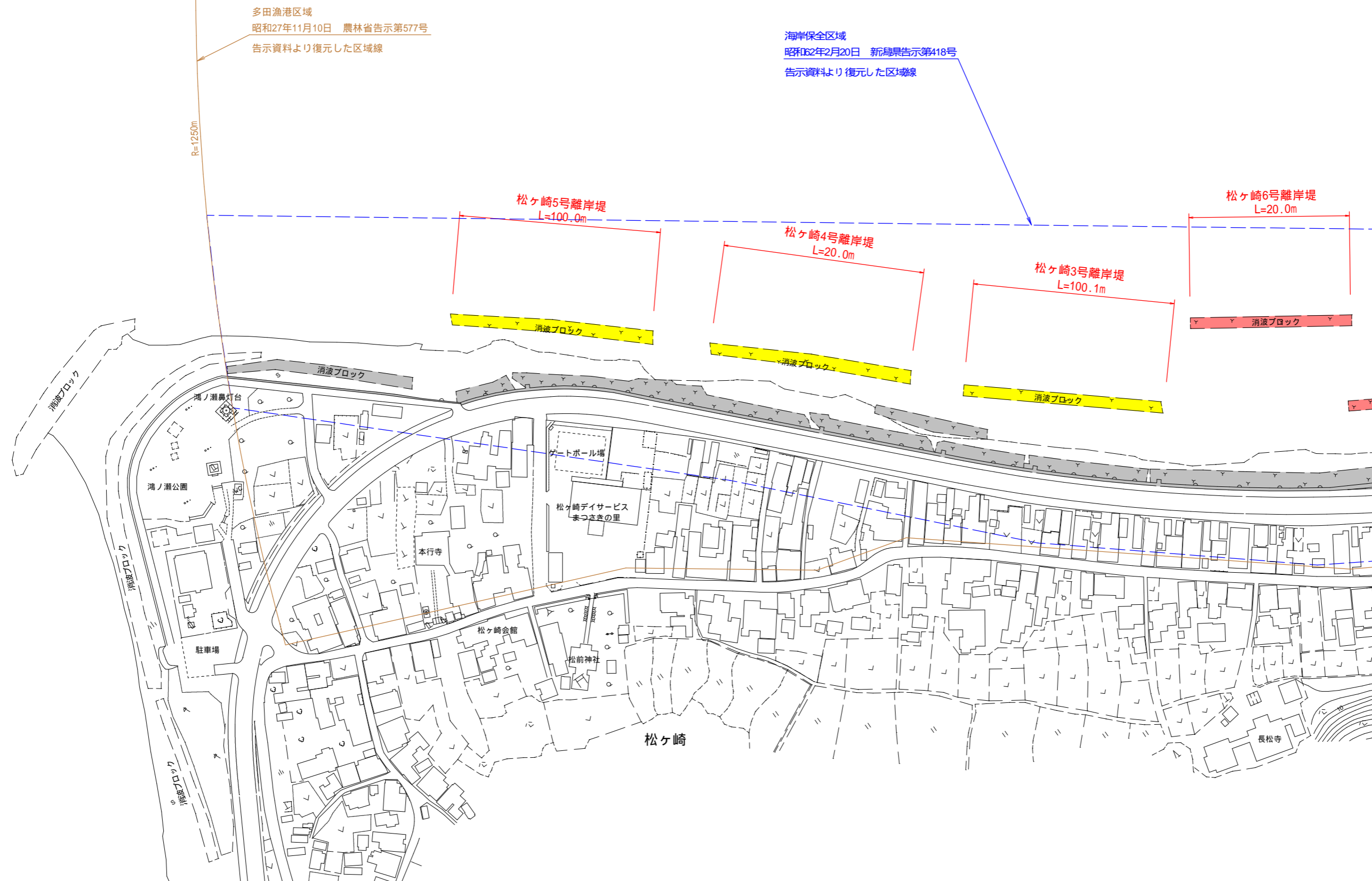


松ヶ崎5号離岸堤  
L=100.0m

松ヶ崎4号離岸堤  
L=20.0m

松ヶ崎3号離岸堤  
L=100.1m

松ヶ崎6号離岸堤  
L=20.0m

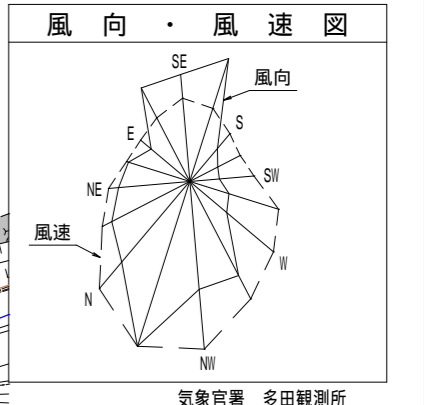
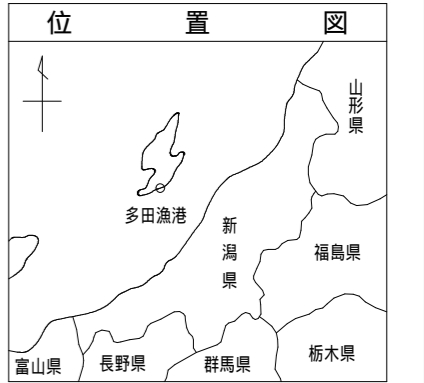
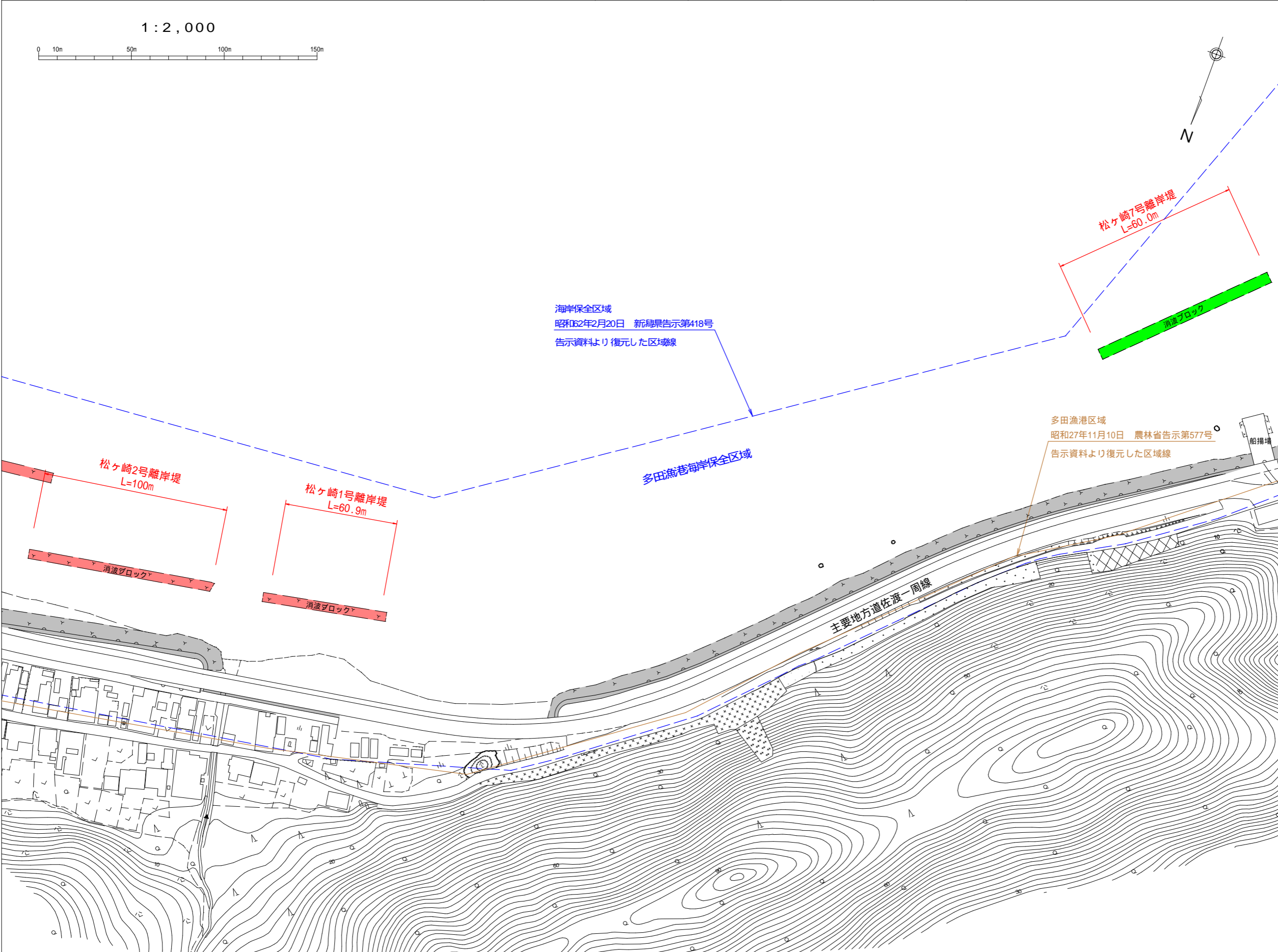
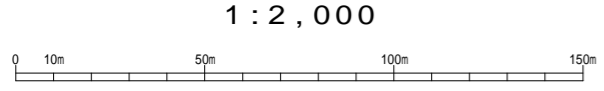
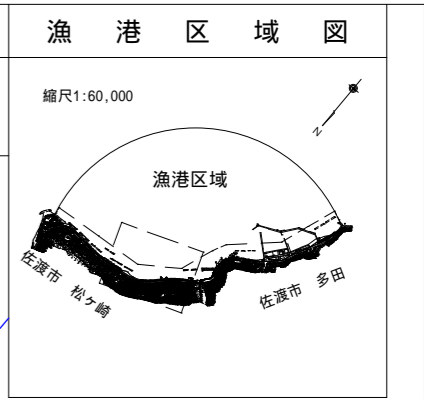


H.H.W.L	+0.76
H.W.L	+0.42
T.M.S.L	+0.186
C.D.L	±0.00
L.W.L	-0.03

<span style="display:inline-block; width:15px; height:15px; background-color:gray;"></span>	令和2年度まで実施済区間
<span style="display:inline-block; width:15px; height:15px; background-color:yellow;"></span>	令和3年度実施区間
<span style="display:inline-block; width:15px; height:15px; background-color:lightcoral;"></span>	令和4年度要求・要望区間
<span style="display:inline-block; width:15px; height:15px; background-color:limegreen;"></span>	令和5年度以降区間
<span style="display:inline-block; width:15px; height:15px; background-color:orange;"></span>	単独事業

# 海岸保全施設整備事業 多田漁港海岸 (海岸堤防等老朽化対策) 平面図 2/4

漁港番号	種別	所管	事業主体	管理者	施工場所
2210330	第1種	離島	佐渡市	佐渡市	新潟県佐渡市多田・松ヶ崎



潮位図

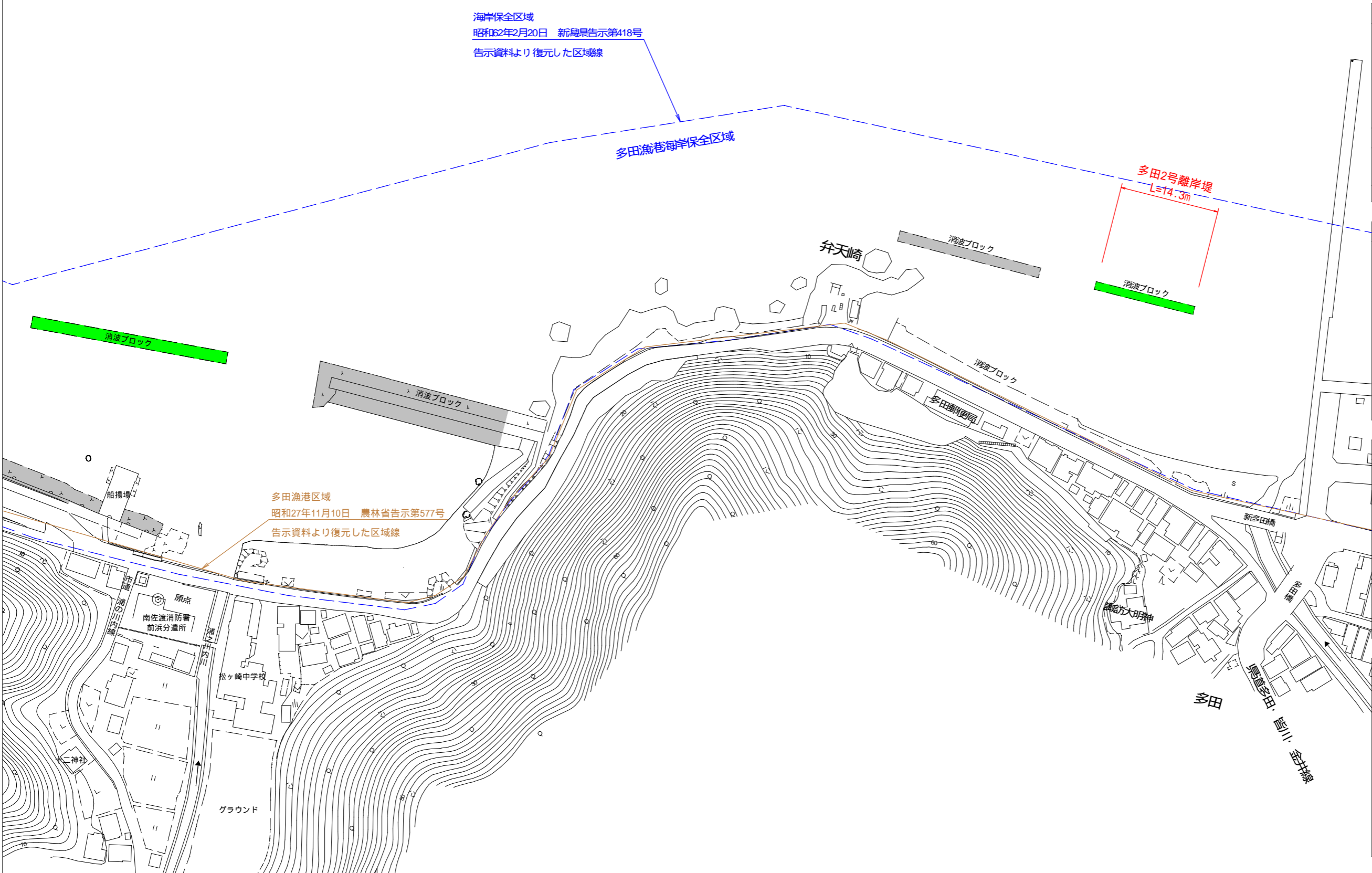
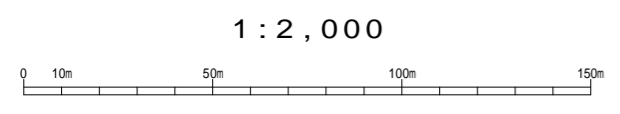
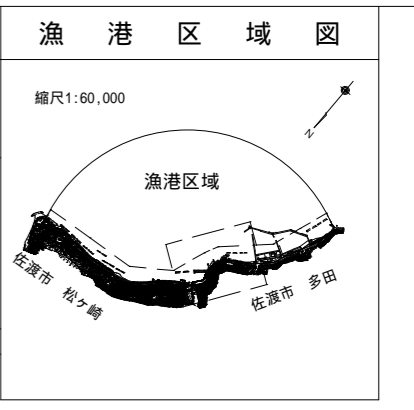
H.H.W.L	+0.76
H.W.L	+0.42
T.M.S.L	+0.186
C.D.L	±0.00
L.W.L	-0.03

凡例

- 令和2年度まで実施済区間
- 令和3年度実施区間
- 令和4年度要求・要望区間
- 令和5年度以降区間
- 単独事業

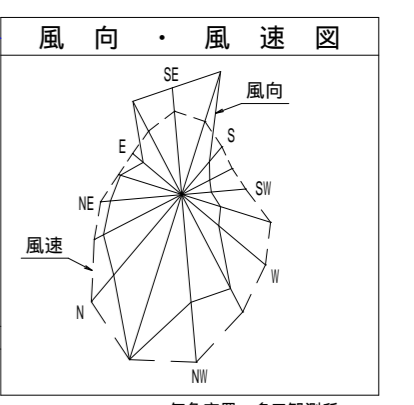
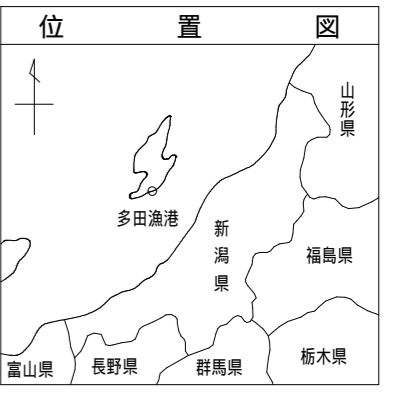
# 海岸保全施設整備事業 多田漁港海岸 (海岸堤防等老朽化対策) 平面図 3/4

漁港番号	種別	所管	事業主体	管理者	施工場所
2210330	第1種	離島	佐渡市	佐渡市	新潟県佐渡市多田・松ヶ崎



海岸保全区域  
昭和62年2月20日 新潟県告示第418号  
告示資料より復元した区域線

多田漁港区域  
昭和27年11月10日 農林省告示第577号  
告示資料より復元した区域線



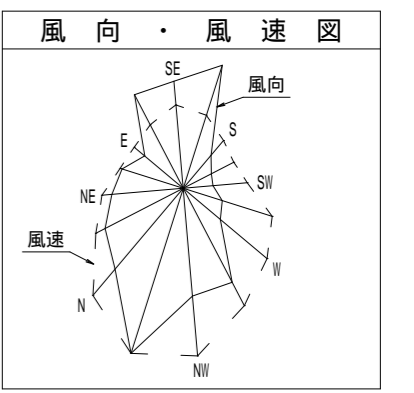
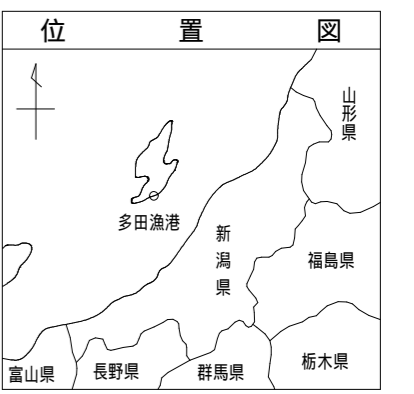
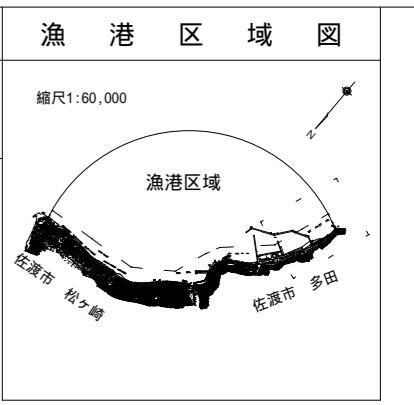
気象官署 多田観測所

H.H.W.L	+0.76
H.W.L	+0.42
T.M.S.L	+0.186
C.D.L	±0.00
L.W.L	-0.03

	令和2年度まで実施済区間
	令和3年度実施区間
	令和4年度要求・要望区間
	令和5年度以降区間
	単独事業

# 海岸保全施設整備事業 多田漁港海岸 (海岸堤防等老朽化対策) 平面図 4/4

漁港番号	種別	所管	事業主体	管理者	施工場所
2210330	第1種	離島	佐渡市	佐渡市	新潟県佐渡市多田・松ヶ崎

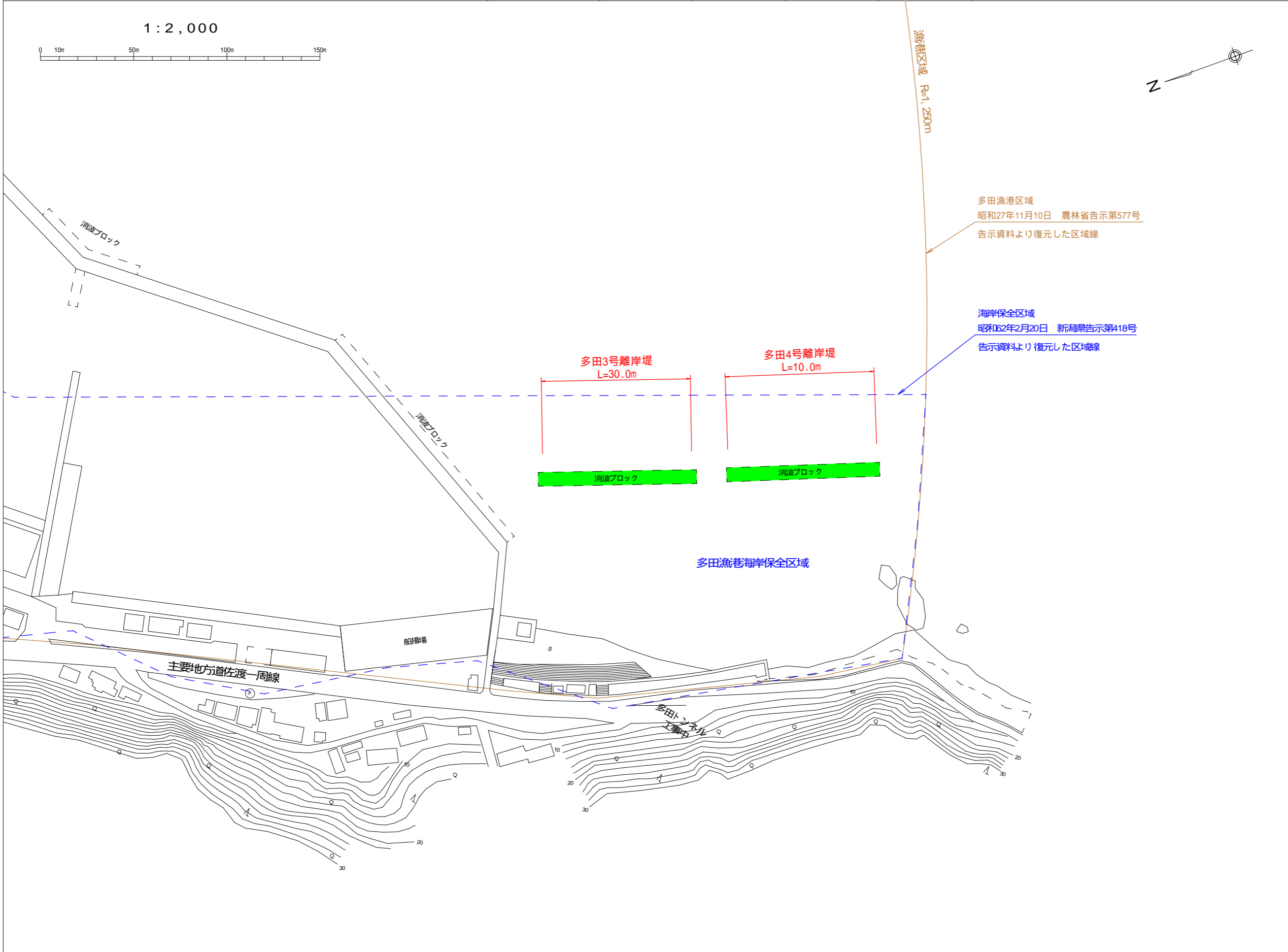


### 潮位図

H.H.W.L	+0.76
H.W.L	+0.42
T.M.S.L	+0.186
C.D.L	±0.00
L.W.L	-0.03

### 凡例

- 令和2年度まで実施済区間
- 令和3年度実施区間
- 令和4年度要求・要望区間
- 令和5年度以降区間
- 単独事業



多田漁港区域  
昭和27年11月10日 農林省告示第577号  
告示資料より復元した区域線

海岸保全区域  
昭和三十二年2月20日 新潟県告示第418号  
告示資料より復元した区域線