

佐渡市沿岸地区海岸防波堤等老朽化対策事業計画  
高瀬漁港海岸 平面図

縮尺	着工年度	事業種別	海岸管理者	海岸保全区域指定	都道府県	所管
1:2,500	平成30年度	老朽化	佐渡市	昭和33年12月16日	新潟県	離島



1:2,500

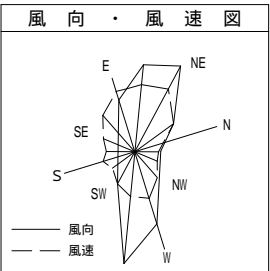
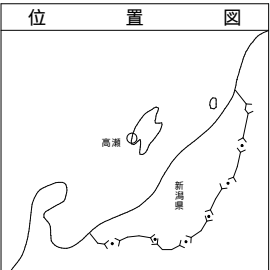
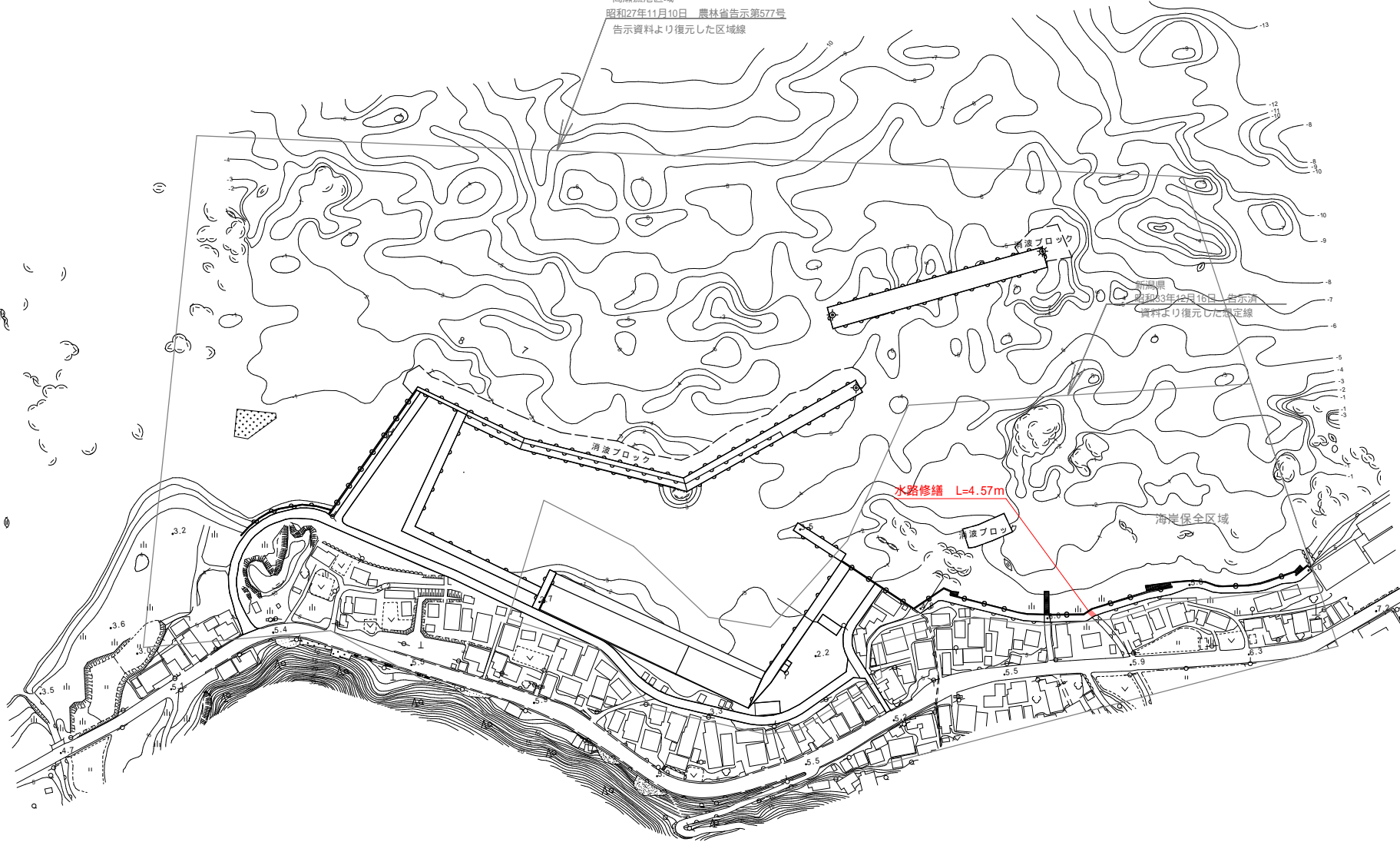


高瀬漁港海岸



高瀬漁港区域  
昭和27年11月10日 農林省告示第577号  
告示資料より復元した区域線

新潟県  
昭和33年12月16日 告示第...  
資料より復元した指定線



潮位図 (Tide Level Diagram)

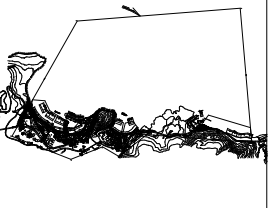
H . H . W . L	+0.76
H . W . L	+0.42
M . W . S	+0.19
L . W . L	-0.03
D . L	± 0 . 0 0
L . L . W . L	-0.39

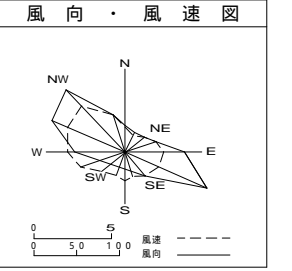
凡例 (Legend)

当該事業実施箇所 (Project Implementation Location)

佐渡市沿岸地区海岸堤防等老朽化対策事業計画

関漁港海岸 平面図


縮尺	着工年度	事業種別	海岸管理者	海岸保全区域指定	都道府県	所管	漁港区域図
1:2,500	平成30年度	老朽化	佐渡市	昭和33年12月16日	新潟県	離島	



潮位図

H.H.W.L	+0.76
H.W.L	+0.42
M.S.L	+0.19
T.M.S.L	+0.186
L.W.L	-0.03
C.D.L	±0.00
L.L.W.L	-0.39
O.D.L	-1.49

凡例

	当該事業実施箇所
---	----------

関漁港区域  
 昭和27年11月10日 農林省告示第577号  
 告示資料より復元した区域線

佐渡市沿岸地区海岸堤防等老朽化対策事業計画

北狄漁港海岸 平面図

縮 尺

1:2,500

着工年度

平成31年度

事業種別

老朽化

海岸管理者

佐 渡 市

海岸保全区域指定

昭和33年12月16日

都道府県

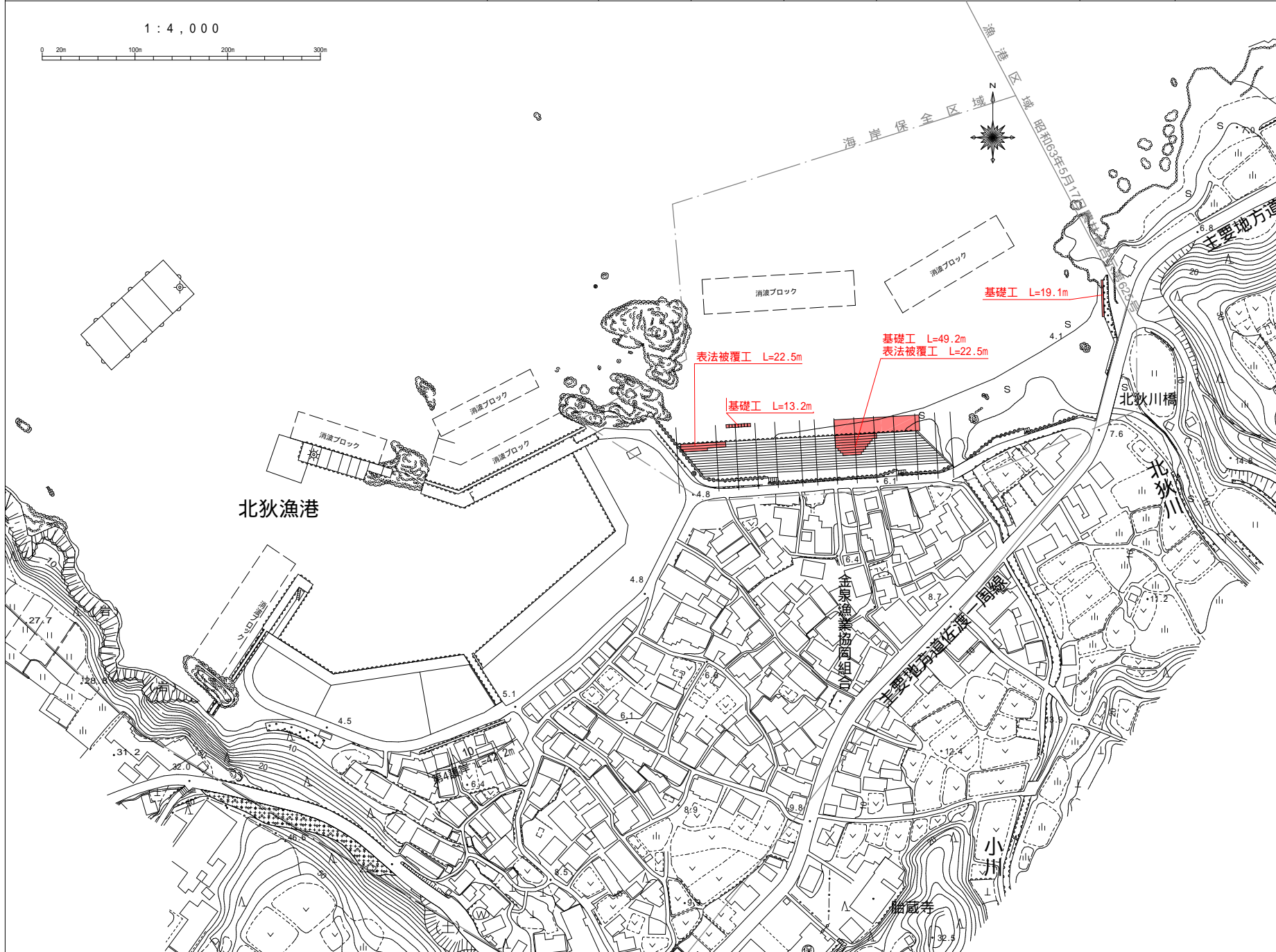
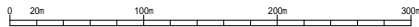
新潟県

所 管

離 島

漁 港 区 域 図

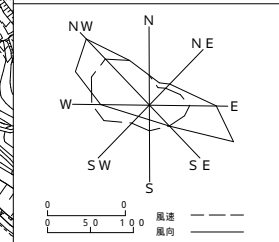
1:4,000



位 置 図



風 向 ・ 風 速 図



潮 位 図

H. H. W. L	+0.76
H. W. L	+0.42
M. S. L	+0.19
D. L	±0.00
L. W. L	-0.03
L. L. W. L	-0.39

凡 例

