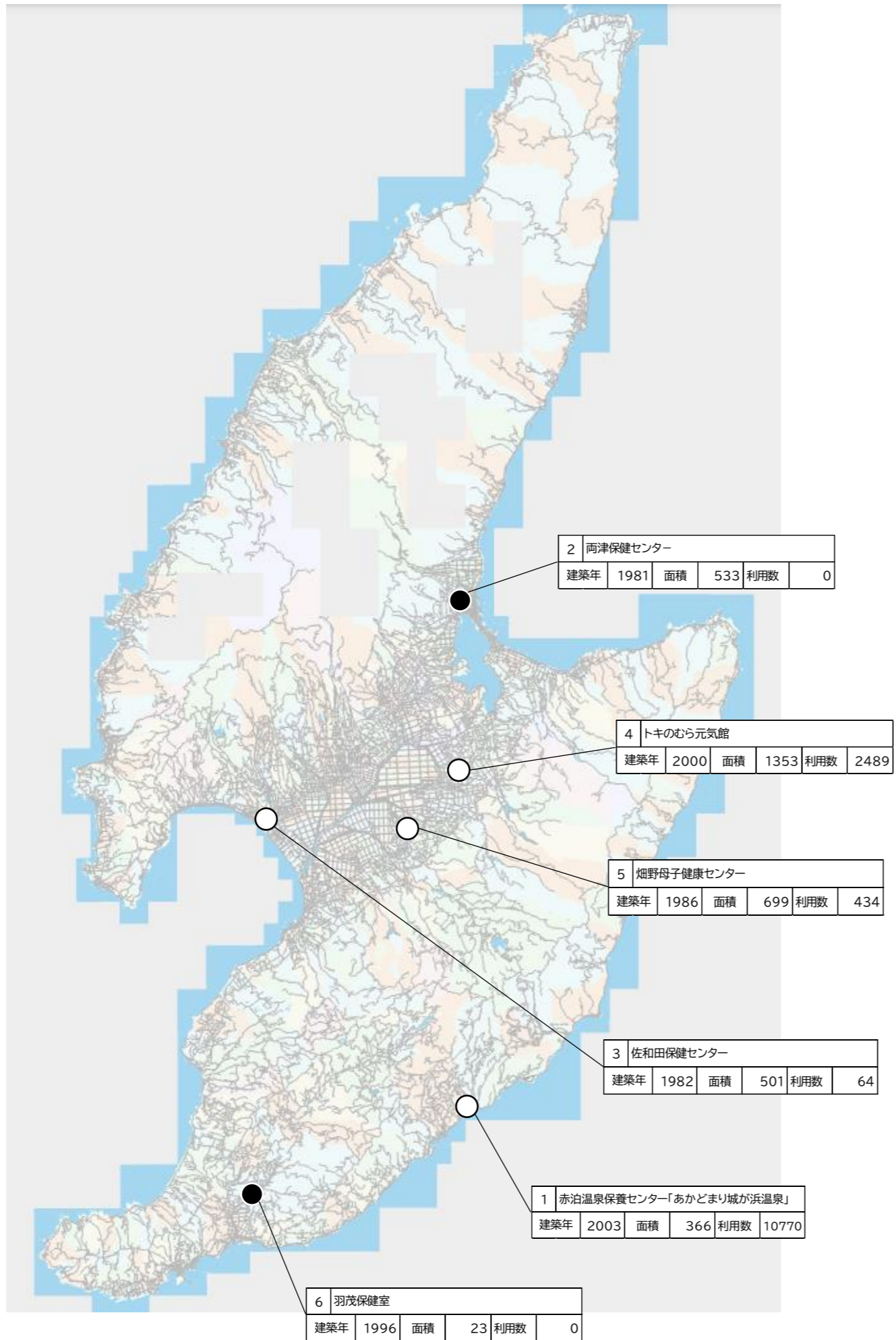


保養・保健衛生施設、水産・商工施設



農業施設

水産・商工施設

公共サービス充当量 [m²/人]
500mメッシュ別推計人口 判定値集計

- 不足域
- やや不足域
- 適正域
- やや過剰域
- 過剰域

- 食品加工、その他
- 農園
- 牧場

N
1:220,000

19	堂林放牧場				
建築年	1990	面積	68	利用数	8531

9	金井農産物処理加工センター				
建築年	1988	面積	164	利用数	0

18	ニツ岩牧場				
建築年	1975	面積	0	利用数	2013

10	大佐渡交流活性化センター温室ハウス				
建築年	2004	面積	546	利用数	0

14	長木地区お楽しみ農園				
建築年	2004	面積	-	利用数	33

13	中原地区お楽しみ農園				
建築年	1992	面積	-	利用数	8

15	真野ふれあい農園				
建築年	1993	面積	-	利用数	15

11	真野農産物集出荷貯蔵施設				
建築年	1991	面積	369	利用数	0

12	真野活性化センター(いぶき21)				
建築年	2001	面積	998	利用数	9466

17	榎の木園場借地				
建築年	1991	面積	-	利用数	0

8	両津特産品開発加工センター				
建築年	2005	面積	56	利用数	0

7	ふれあい両津農村婦人の家				
建築年	1978	面積	242	利用数	0

20	青木山牧場				
建築年	1972	面積	103	利用数	2591

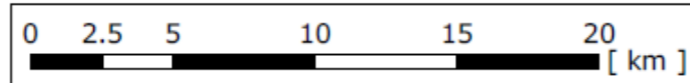
3	佐和田保健センター				
建築年	1982	面積	501	利用数	64

21	坪山牧場				
建築年	1974	面積	79	利用数	2193

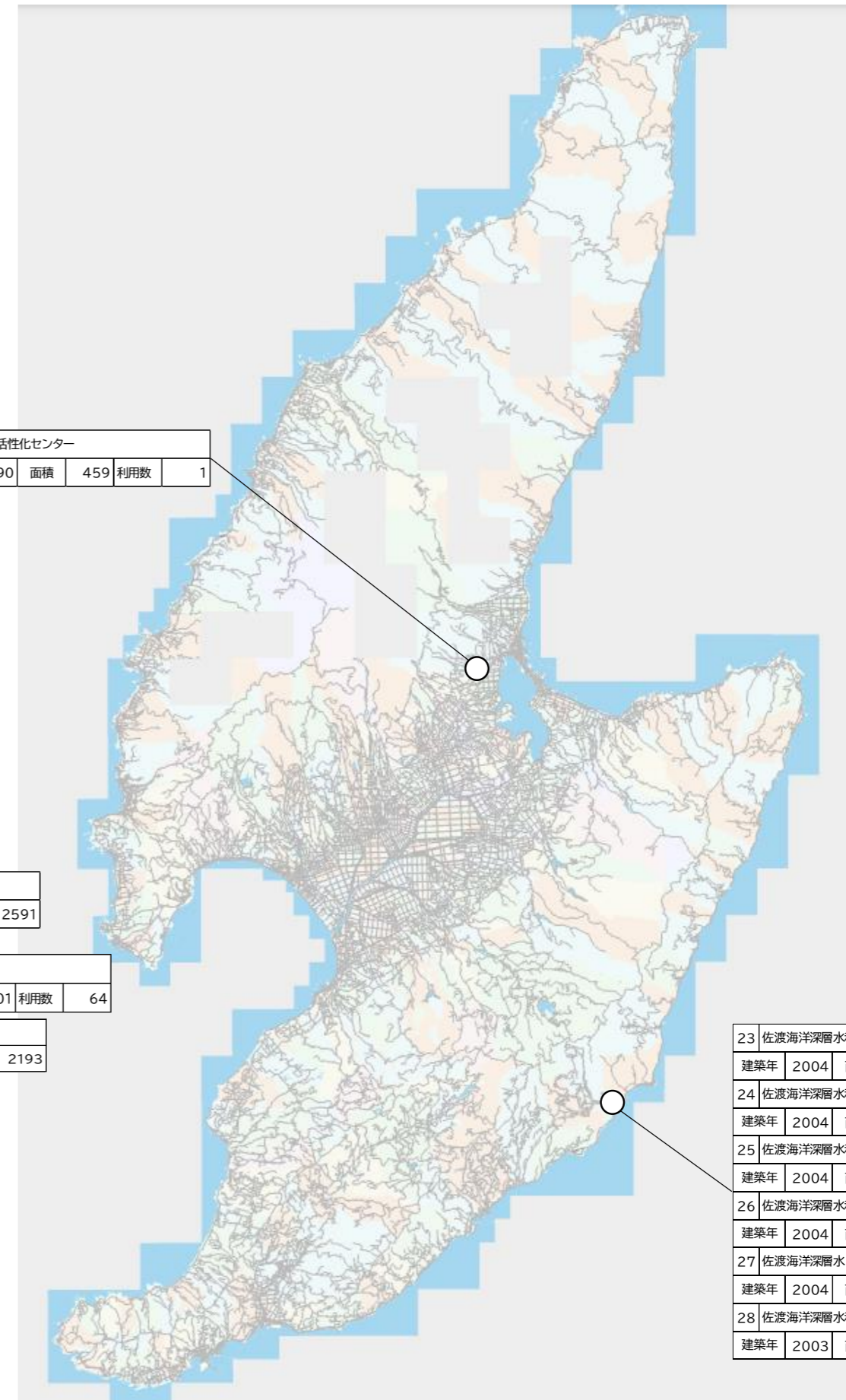
22	経塚放牧場				
建築年	2004	面積	127	利用数	2251

16	城の山ふれあい農園				
建築年	2003	面積	-	利用数	7

- 佐渡市行政界
- 地区界



29	両津地域活性化センター				
建築年	1990	面積	459	利用数	1



23	佐渡海洋深層水利用施設 種苗生産				
建築年	2004	面積	687	利用数	0
24	佐渡海洋深層水利用施設 蓄養生産				
建築年	2004	面積	175	利用数	0
25	佐渡海洋深層水利用施設 エネルギー棟				
建築年	2004	面積	105	利用数	0
26	佐渡海洋深層水利用施設 製氷施設				
建築年	2004	面積	258	利用数	0
27	佐渡海洋深層水 分水施設				
建築年	2004	面積	492	利用数	0
28	佐渡海洋深層水利用施設 取水施設				
建築年	2003	面積	100	利用数	0