

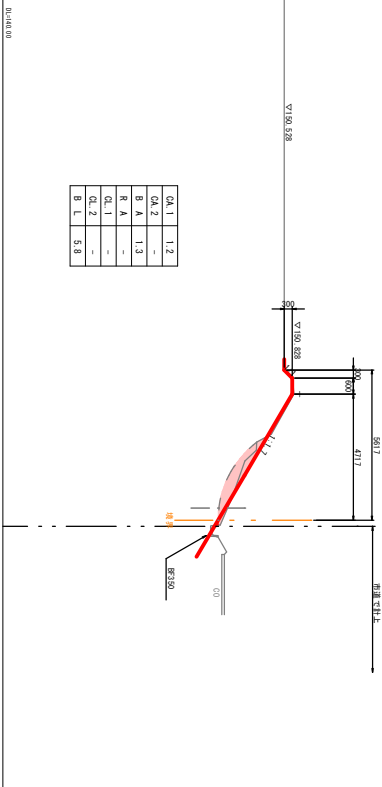
【第2工区】

※水路計画、市道計画については、
佐農市建設課に確認し、整合をとること。

NO. 0

0m+10.00

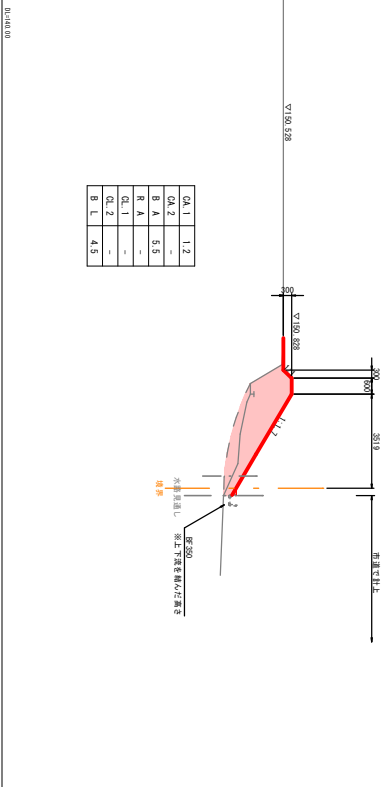
CA.1	1.2
CA.2	-
B.A	1.3
R.A	-
CL.1	-
CL.2	-
B.L	5.8



NO. 0+6.00

0m+10.00

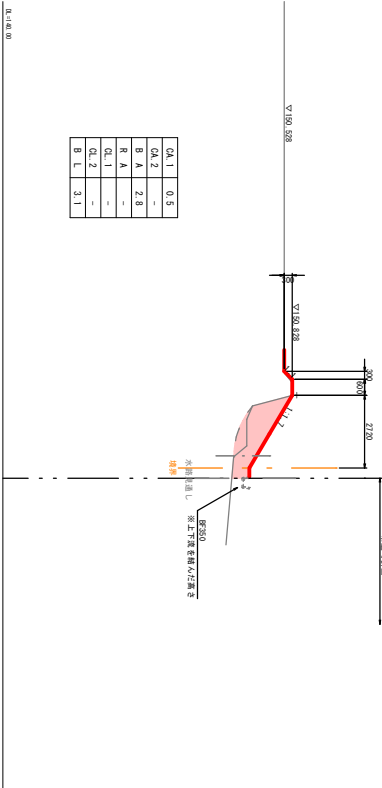
CA.1	1.2
CA.2	-
B.A	5.5
R.A	-
CL.1	-
CL.2	-
B.L	4.5



NO. 1

0m+10.00

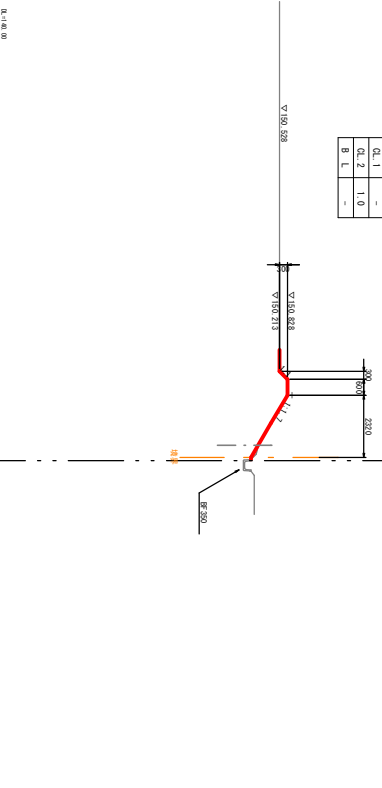
CA.1	0.5
CA.2	-
B.A	2.8
R.A	-
CL.1	-
CL.2	-
B.L	3.1



NO. 1+2.00 (EP)

0m+10.00

CA.1	0.1
CA.2	-
B.A	0.1
R.A	-
CL.1	-
CL.2	1.0
B.L	-



令和7年度 6月10日～6月13日発生 豪雨災害	
佐農市田舎 田内	
災害復旧事業 田内水防 農地	
計画横断面図 その2	
縮尺 1:100	図面本 3 葉の 3
測量	令和7年月 主任 田内
設計	令和7年月 主任 田内
新潟県佐農市	