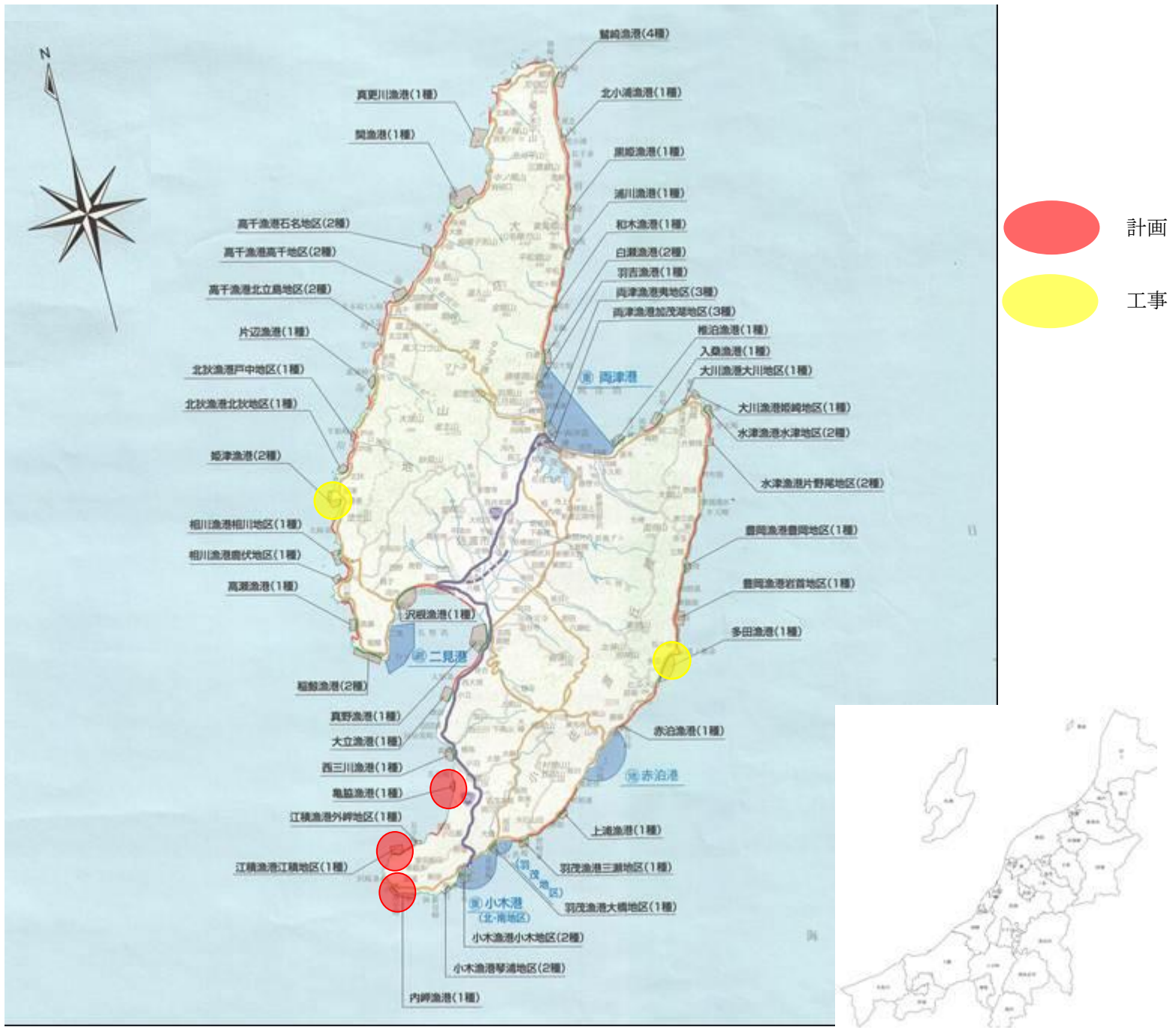
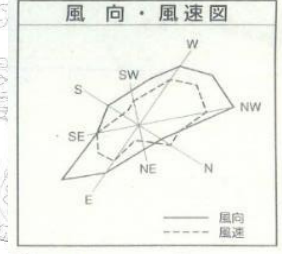
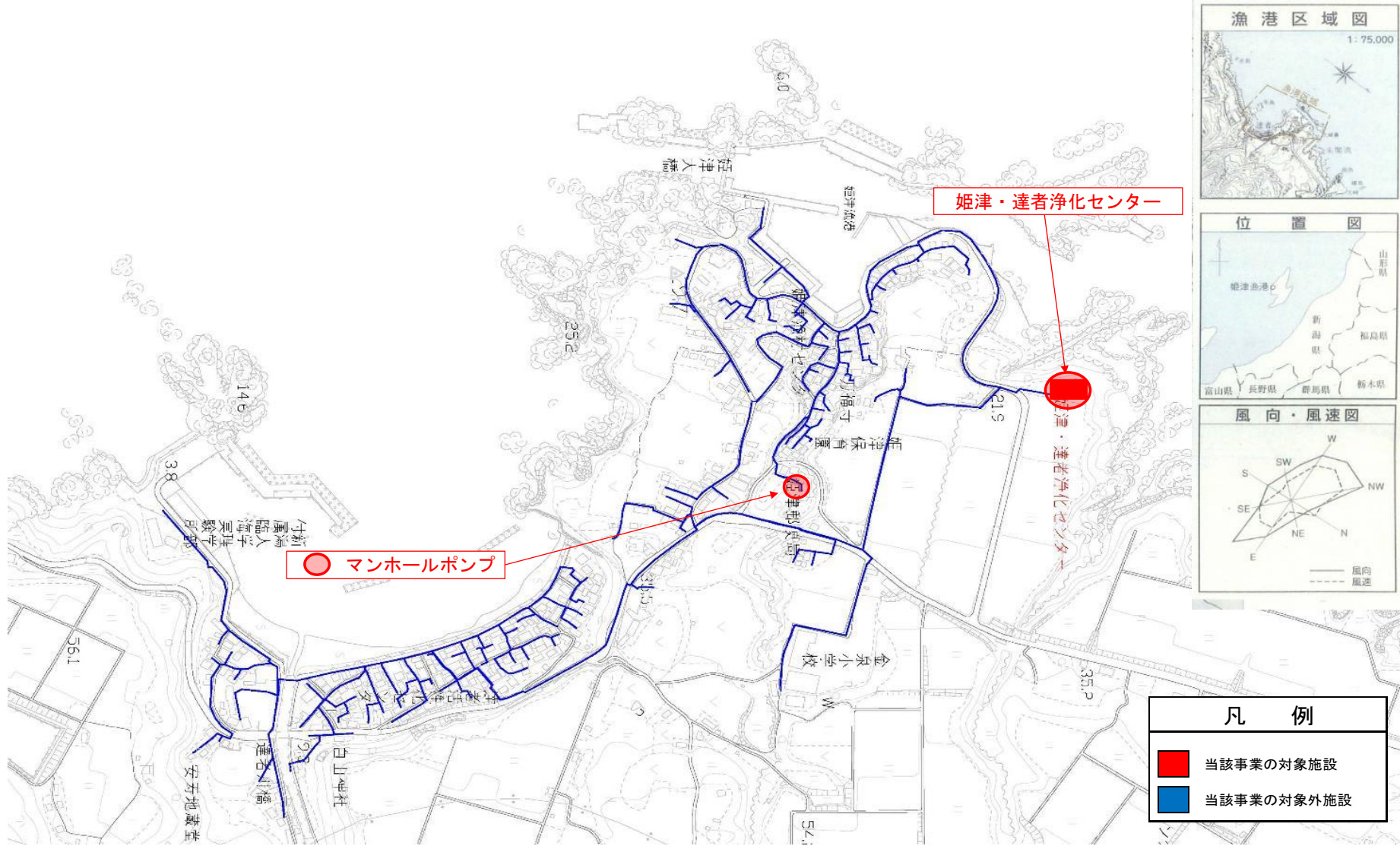


第2期佐渡市漁業集落環境整備事業 佐渡市地区 計画位置図



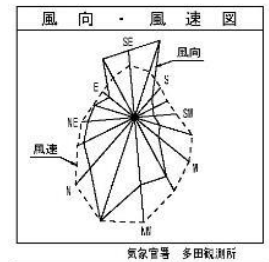
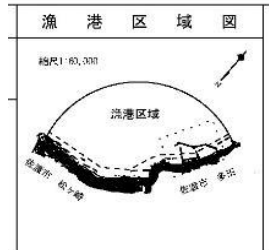
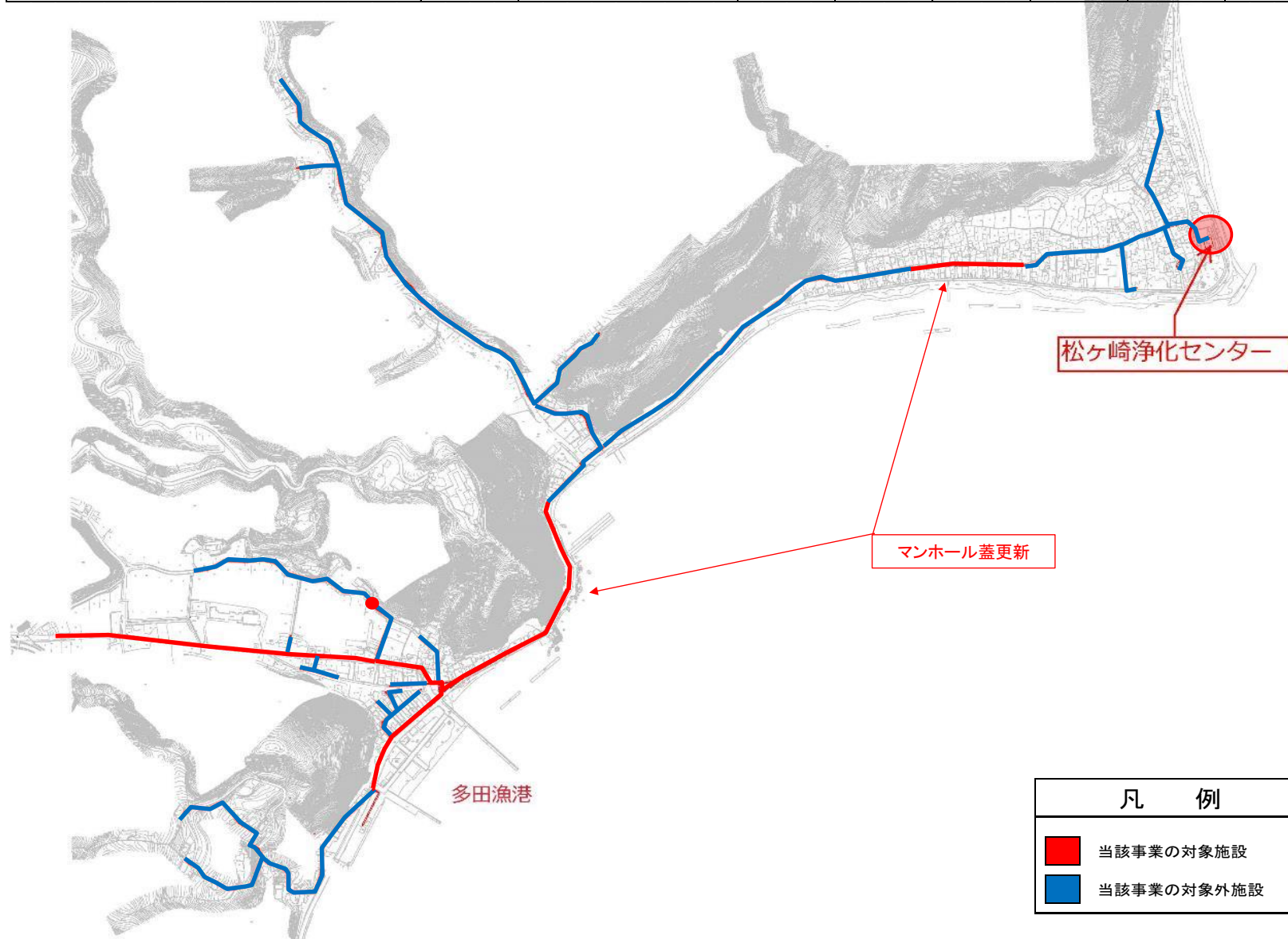
第2期佐渡市漁業集落環境整備事業 (漁業集落排水施設整備) 計画平面図	縮尺	漁港名	漁港番号	種別	所管	事業主体	管理者	施行場所
	1:3000	姫津漁港	2220100	第2種	離島	佐渡市	新潟県	佐渡市 達者 地内



凡例

- 当該事業の対象施設
- 当該事業の対象外施設

第2期佐渡市漁業集落環境整備事業 (漁業集落排水施設整備) 計画平面図	縮尺	漁港名	漁港番号	種別	所管	事業主体	管理者	施行場所
	1:10000	多田漁港	2210330	第1種	離島	佐渡市	佐渡市	佐渡市 松ヶ崎 地内



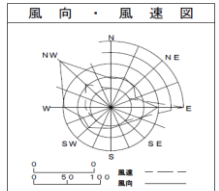
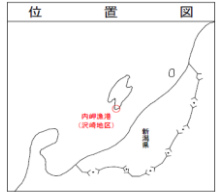
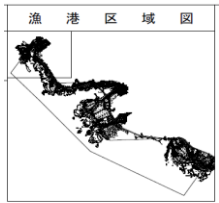
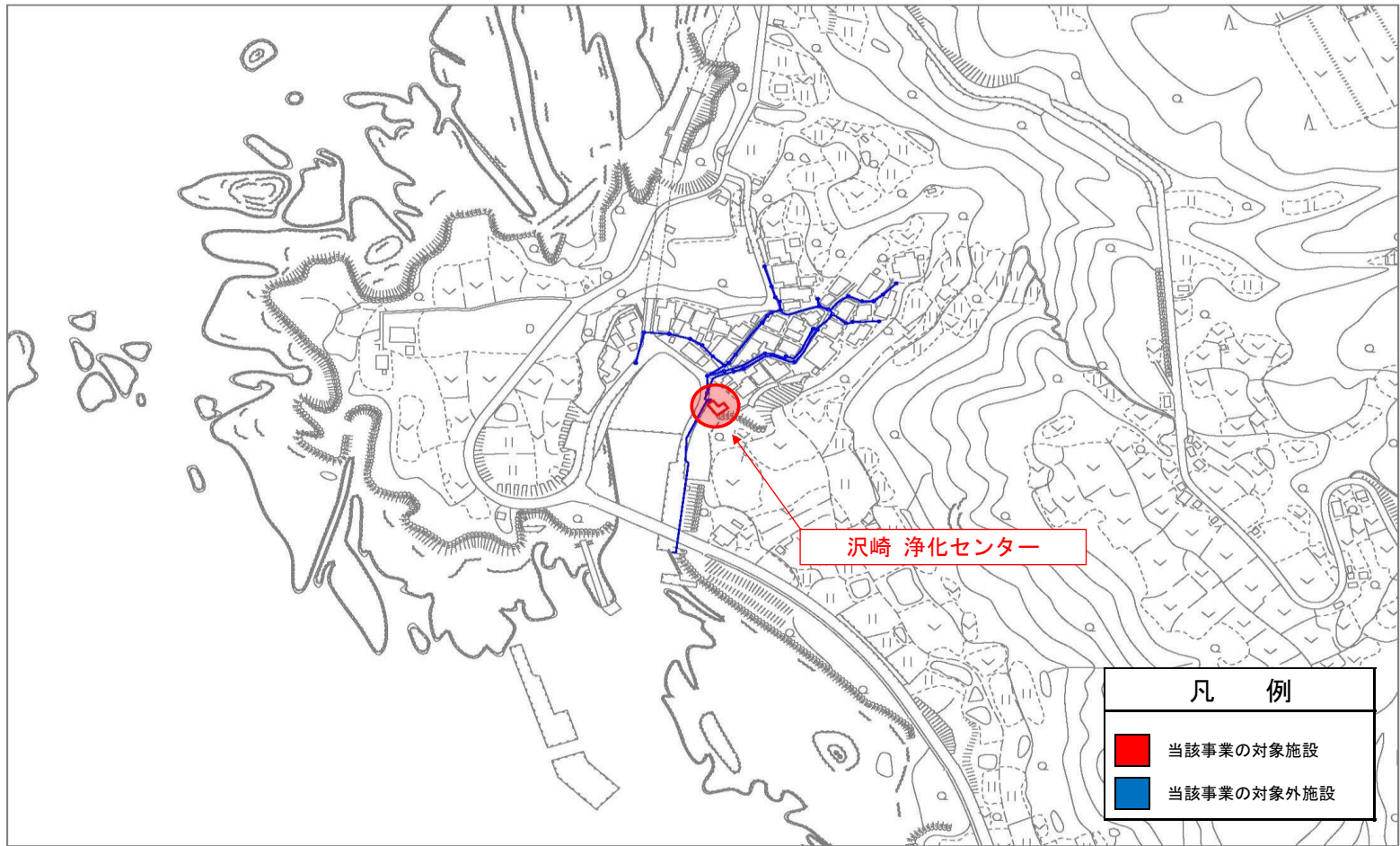
潮位図

H.H.W.L.	+0.76
H.W.L.	+0.42
T.M.S.L.	+0.186
S.D.L.	±0.00
L.L.W.	-0.02

凡例

■	当該事業の対象施設
■	当該事業の対象外施設

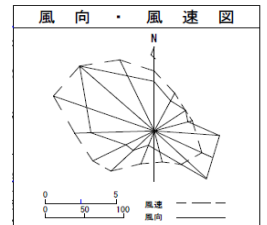
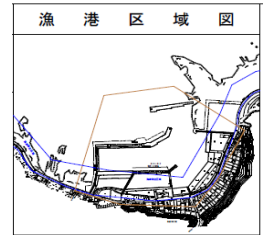
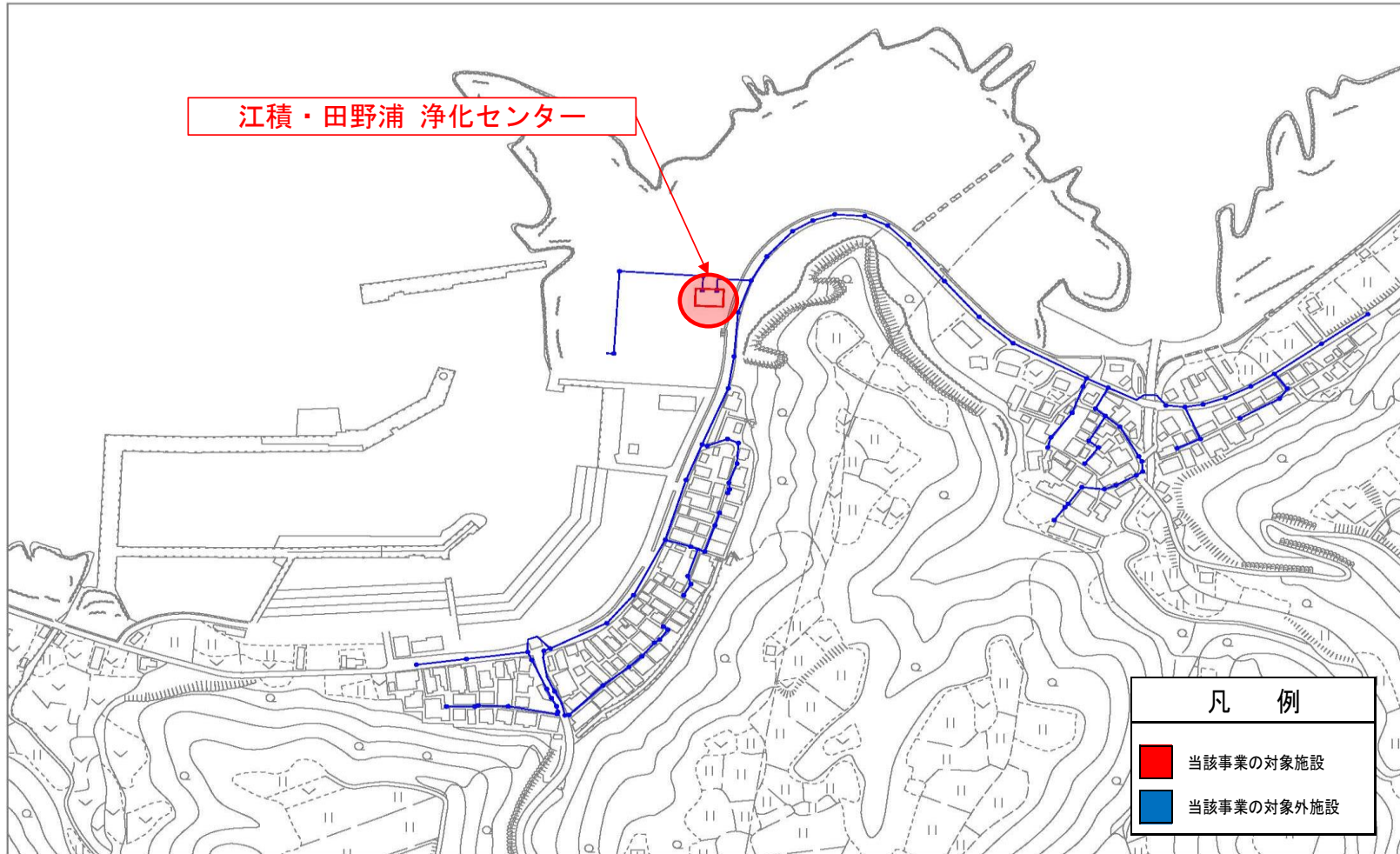
第2期佐渡市漁業集落環境整備事業 (漁業集落排水設備) 計画平面図	縮尺	漁港名	漁港番号	種別	所管	事業主体	管理者	施工場所
	1:3000	内岬漁港(沢崎地区)	2210316	第1種	離島	佐渡市	佐渡市	新潟県 佐渡市 沢崎



H. H. W. L.	+0.760
H. W. L.	+0.420
M. S. L.	+0.190
T. M. S. L.	+0.186
L. W. L.	-0.030
C. D. L.	±0.000
L. L. W. L.	-0.390

■	当該事業の対象施設
■	当該事業の対象外施設

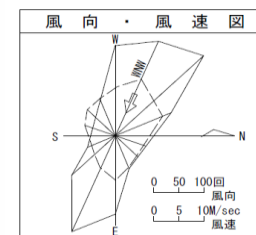
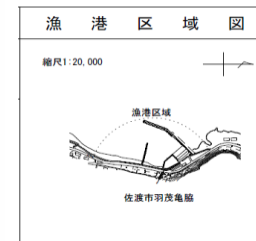
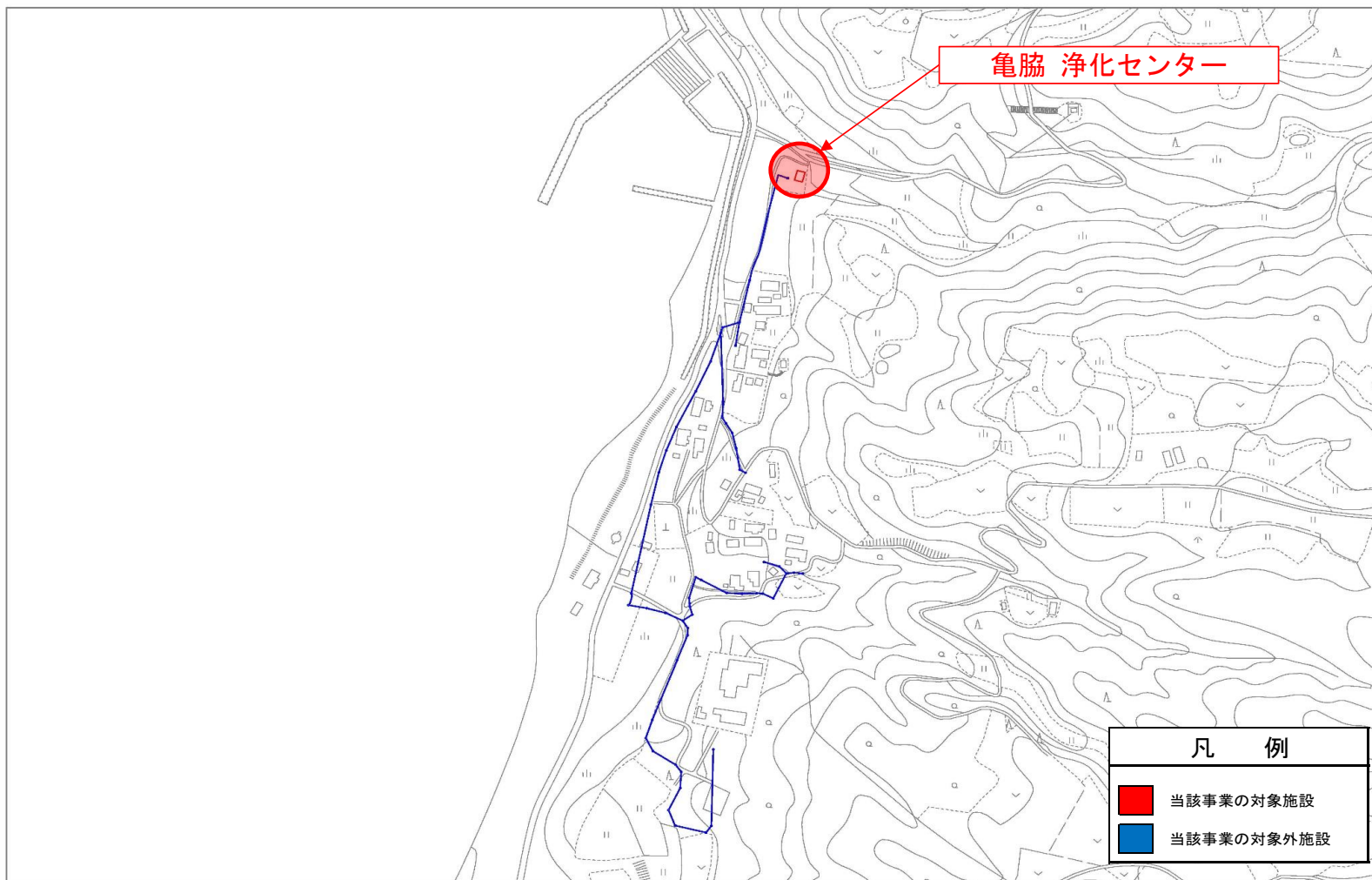
第2期佐渡市漁業集落環境整備事業 (漁業集落排水設備) 計画平面図	縮尺 1:3000	漁港名 江積漁港(江積地区)	漁港番号 2210310	種別 第1種	所管 離島	事業主体 佐渡市	管理者 佐渡市	施工場所 新潟県 佐渡市 江積
--------------------------------------	--------------	-------------------	-----------------	-----------	----------	-------------	------------	--------------------



潮 位 図

H. H. W. L.	+0.760
H. W. L.	+0.420
M. S. L.	+0.190
T. M. S. L.	+0.186
L. W. L.	-0.030
C. D. L.	±0.000
L. L. W. L.	-0.390

第2期佐渡市漁業集落環境整備事業 (漁業集落排水設備)計画平面図	縮尺 1:5000	漁港名 亀脇漁港	漁港番号 221030026	種別 第1種	所管 離島	事業主体 佐渡市	管理者 佐渡市	施工場所 新潟県 佐渡市 羽茂亀脇
-------------------------------------	--------------	-------------	-------------------	-----------	----------	-------------	------------	----------------------



潮位図

H. H. W. L.	+0.760
H. W. L.	+0.420
M. W. L.	+0.190
T. M. S. L.	+0.186
L. W. L.	-0.030
L. L. W. L.	-0.390