




島内の主な通行止め状況

(令和7年8月15日現在)

【凡例】

■市道：
お問い合わせ先
佐渡市役所 羽茂支所
電話番号 0259-88-3111

■市道：
お問い合わせ先
佐渡市役所 両津支所
電話番号 0259-27-2111

■県道：
お問い合わせ先
新潟県 佐渡地域振興局地域整備部 維持管理課
電話番号 0259-74-3391

■路線名 一般県道静平西三川線
■区間 下黒山 地内
■期間 R7.8.7～当面の間
■内容 全面通行止め
■備考 豪雨による路肩崩壊

■路線名 一般県道静平西三川線
■区間 西三川 地内
■期間 R7.8.11～当面の間
■内容 全面通行止め
■備考 豪雨による路肩崩壊

■路線名 一般県道羽茂港村山線
■区間 羽茂本郷 地内
■期間 R7.8.7～当面の間
■内容 全面通行止め

■路線名 一般県道沢崎木野浦線
■区間 井坪 地内
■期間 R7.8.6～当面の間
■内容 全面通行止め
■備考 豪雨による路肩崩れ

■路線名 一般県道沢崎木野浦線
■区間 小本木野浦 地内
■期間 R7.8.7～当面の間
■内容 全面通行止め
■備考 豪雨による路面崩壊

■路線名 市道岩首2号線
■区間 岩首 地内
■期間 R6.9.22～当面の間
■内容 全面通行止(終日)
■備考 法面崩落のため

■路線名 市道大石山田線
■区間 羽茂大石 地内
■期間 R6.9.22～当面の間
■内容 全面通行止め(終日)
■備考 法面崩落のため

あいぽーと佐渡

